


Согласовано:			
Взаим. инв. №			
Подп. и дата			
Инв. № подл.			

- Условные обозначения**
- границы существующих земельных участков, учтенных в ЕГРН;
 - границы публичных сервитутов, установленные в соответствии с законодательством Российской Федерации;
 - границы зон с особыми условиями использования территории установленные в соответствии с законодательством Российской Федерации;
 - границы населенных пунктов муниципального округа
- Границы публичных сервитутов, подлежащих установлению в соответствии с законодательством Российской Федерации**
- граница публичного сервитута №1;
 - граница публичного сервитута №2;
 - подпись устанавливаемого публичного сервитута;
- Границы зон с особыми условиями использования территории, подлежащие установлению в связи с размещением линейных объектов**
- охранная зона объектов электроэнергетики (объектов электросетевого хозяйства)
- Границы зон с особыми условиями использования территории, подлежащие изменению в связи с реализацией линейных объектов, подлежащих реконструкции в связи с их переносом из зон планируемого размещения линейных объектов либо в границах зон планируемого размещения линейных объектов**
- охранный зона объектов электроэнергетики (объектов электросетевого хозяйства)
- Границы особо охраняемых природных территорий, границы лесничества**
- планируемая особо охраняемая природная территория регионального значения: Государственный заказник "Река Тингола"
- Контуры существующих и сохраняемых объектов капитального строительства**
- кабельные линии электропередачи
 - воздушные линии электропередачи
 - линии связи
 - газопровод
- Границы лесничества, участков лесничества, лесных кварталов, лесотаксационных выделов или частей лесотаксационных выделов**
- границы Любанского лесничества 47:26-15.1
 - номер лесного квартала
 - площадь лесного квартала
 - номер лесотаксационного выдела
 - площадь лесотаксационного выдела
 - граница лесного квартала
 - граница лесотаксационного выдела

Примечание:
1. Существующие и планируемые границы особо охраняемых природных территорий – отсутствуют;
2. Границы территорий объектов культурного наследия, включенных в единый государственный реестр объектов культурного наследия (памятников истории и культуры) народов Российской Федерации, границы территорий выявленных объектов культурного наследия – отсутствуют.

						546-ДПТ-7			
						«Строительство ВЛ 110 кВ направлением от ПС 110 кВ Хвороза до места врезки в ВЛ 110 кВ Чудовская-4 ориентировочной протяженностью 2х27 км для технологического присоединения энергопринимающих устройств заявителя ПАО «Газпром» по адресу: Ленинградская область, Любанское лесничество, Дубовицкое участковое лесничество, квартал 43 кадастровый номер: 47:26:0000000:280 (24-010730)»			
Изм.	Кол.уч.	Лист	№ док.	Подп.	Дата	Чертеж межевания	Стадия	Лист	Листов
Разработал	Скрипов Р.Е.				01.26		ППТ	1	28
Проверил	Михайленко М.В.				01.26				
Нач. отдела	Рустанов Р.С.				01.26				
ГИП	Карпов И.С.				01.26	Масштаб 1:2000	 ЭНЕРГОСЕРВИСНАЯ КОМПАНИЯ ЛЕНЭНЕРГО Акционерное Общество		
Н.контр.	Рустанов Р.С.				01.26				

47:26:1226001:22
собственность Российской Федерации
(федеральная собственность)

Лисинское сельское
поселение Тосненского
муниципального района
Ленинградской области

Любанское лесничество

47:26:0000000:39237 (ЕЗ: 47:26:0000000:280)
собственность Российской Федерации
(федеральная собственность)

47:00-6.387

Линия совмещения с листом 1

Условные обозначения

- границы существующих земельных участков, учтенных в ЕГРН;
- границы публичных сервитутов, установлены в соответствии с законодательством Российской Федерации;
- границы зон с особыми условиями использования территории установленные в соответствии с законодательством Российской Федерации;
- границы населенных пунктов муниципального округа

Границы публичных сервитутов, подлежащих установлению в соответствии с законодательством Российской Федерации

- граница публичного сервитута №1;
- граница публичного сервитута №2;
- №1 - подпись устанавливаемого публичного сервитута;

Границы зон с особыми условиями использования территории, подлежащие установлению в связи с размещением линейных объектов

- охранная зона объектов электроэнергетики (объектов электросетевого хозяйства)

Границы зон с особыми условиями использования территории, подлежащие изменению в связи с размещением линейных объектов, подлежащих реконструкции в связи с их переносом из зон планируемого размещения линейных объектов либо в границах зон планируемого размещения линейных объектов

- охранный зона объектов электроэнергетики (объектов электросетевого хозяйства)

Границы особо охраняемых природных территорий, границы лесничеств

- планируемая особо охраняемая природная территория регионального значения: Государственный заказник "Река Тигода"

Контуры существующих и сохраняемых объектов капитального строительства

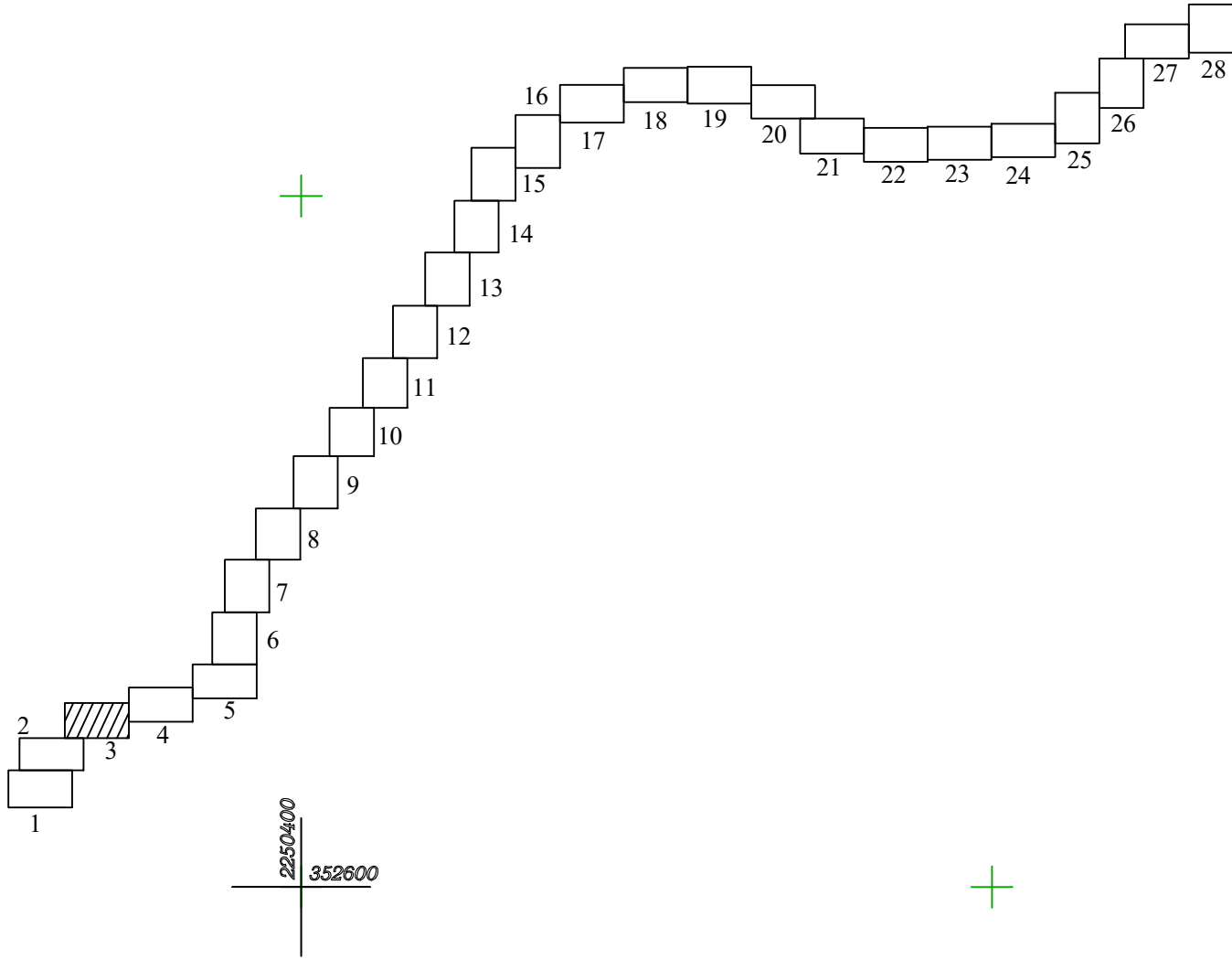
- кабельные линии электропередачи
- воздушные линии электропередачи
- линии связи
- газопровод

Границы лесничеств, участковых лесничеств, лесных кварталов, лесотаксационных выделов или частей лесотаксационных выделов

- границы Любанского лесничества 47:26-15.1
- номер лесного квартала
- площадь лесного квартала
- граница лесного квартала
- номер лесотаксационного выдела
- площадь лесотаксационного выдела
- граница лесотаксационного выдела

Примечание:
1. Существующие и планируемые границы особо охраняемых природных территорий – отсутствуют;
2. Границы территорий объектов культурного наследия, включенных в единый государственный реестр объектов культурного наследия (памятников истории и культуры) народов Российской Федерации, границы территорий выявленных объектов культурного наследия – отсутствуют.

Изм.	Кол.уч.	Лист	№ док.	Подп.	Дата



47:26:0000000:39237 (ЕЗ: 47:26:0000000:280)
собственность Российской Федерации
(федеральная собственность)

Любанское лесничество

Лисинское сельское
поселение Тосненского
муниципального района
Ленинградской области

Линия совмещения с листом 2

Условные обозначения

- границы существующих земельных участков, учтенных в ЕГРН;
- границы публичных сервитутов, установлены в соответствии с законодательством Российской Федерации;
- границы зон с особыми условиями использования территории установленные в соответствии с законодательством Российской Федерации;
- границы населенных пунктов муниципального округа
- Границы публичных сервитутов, подлежащих установлению в соответствии с законодательством Российской Федерации**
- граница публичного сервитута №1;
- граница публичного сервитута №2;
- №1 - подпись устанавливаемого публичного сервитута;
- Границы зон с особыми условиями использования территории, подлежащие установлению в связи с размещением линейных объектов**
- охранная зона объектов электроэнергетики (объектов электросетевого хозяйства)

- охранный зона объектов электроэнергетики (объектов электросетевого хозяйства)
- Границы особо охраняемых природных территорий, границы лесничества**
- планируемая особо охраняемая природная территория регионального значения: Государственный заказник "Река Тигода"
- Контуры существующих и сохраняемых объектов капитального строительства**
- кабельные линии электропередачи
- воздушные линии электропередачи
- линии связи
- газопровод
- Границы лесничества, участков лесничества, лесных кварталов, лесотаксационных выделов или чистей лесотаксационных выделов**
- границы Любанского лесничества 47:26-15.1
- номер лесного квартала
- площадь лесного квартала
- граница лесного квартала
- номер лесотаксационного выдела
- площадь лесотаксационного выдела
- граница лесотаксационного выдела

Примечание:
1. Существующие и планируемые границы особо охраняемых природных территорий – отсутствуют;
2. Границы территорий объектов культурного наследия, включенных в единый государственный реестр объектов культурного наследия (памятников истории и культуры) народов Российской Федерации, границы территорий выявленных объектов культурного наследия – отсутствуют.

Изм.	Код.уч.	Лист	№ док.	Подп.	Дата

Лисинское сельское
поселение Тосненского
муниципального района
Ленинградской области



Линия совмещения с листом 3

Линия совмещения с листом 5

47:26:0000000:39237 (ЕЗ: 47:26:0000000:280)
собственность Российской Федерации
(федеральная собственность)

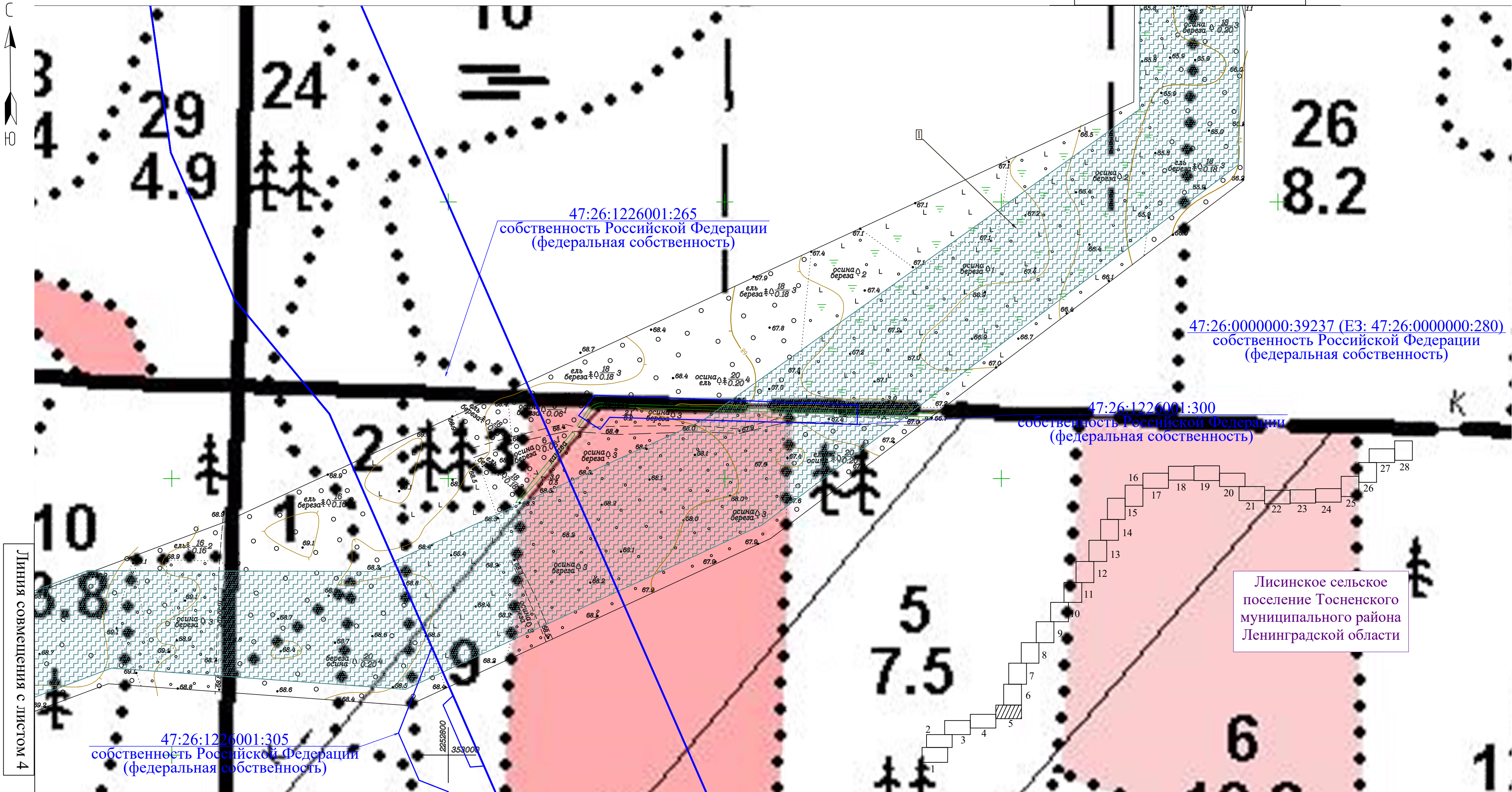
Условные обозначения

- границы существующих земельных участков, учтенных в ЕГРН;
- границы публичных сервитутов, установлены в соответствии с законодательством Российской Федерации;
- границы зон с особыми условиями использования территории установленные в соответствии с законодательством Российской Федерации;
- границы населенных пунктов муниципального округа
- Границы публичных сервитутов, подлежащих установлению в соответствии с законодательством Российской Федерации**
 - граница публичного сервитута №1;
 - граница публичного сервитута №2;
 - №1 - подпись устанавливаемого публичного сервитута;
- Границы зон с особыми условиями использования территории, подлежащие установлению в связи с размещением линейных объектов**
 - охранная зона объектов электроэнергетики (объектов электросетевого хозяйства)

- Границы зон с особыми условиями использования территории, подлежащие изменению в связи с размещением линейных объектов, подлежащих реконструкции в связи с их переносом из зон планируемого размещения линейных объектов либо в границах зон планируемого размещения линейных объектов**
 - охранный зона объектов электроэнергетики (объектов электросетевого хозяйства)
- Границы особо охраняемых природных территорий, границы лесничества**
 - планируемая особо охраняемая природная территория регионального значения: Государственный заказник "Река Тингода"
- Контуры существующих и сохраняемых объектов капитального строительства**
 - кабельные линии электропередачи
 - воздушные линии электропередачи
 - линии связи
 - газопровод
- Границы лесничеств, участков лесничества, лесных кварталов, лесотаксационных выделов или частей лесотаксационных выделов**
 - границы Любанского лесничества 47:26-15.1
 - номер лесного квартала
 - площадь лесного квартала
 - номер лесотаксационного выдела
 - площадь лесотаксационного выдела
 - граница лесного квартала
 - граница лесотаксационного выдела

Примечание:
1. Существующие и планируемые границы особо охраняемых природных территорий – отсутствуют;
2. Границы территорий объектов культурного наследия, включенных в единый государственный реестр объектов культурного наследия (памятников истории и культуры) народов Российской Федерации, границы территорий выявленных объектов культурного наследия – отсутствуют.

Изм.	Кол.уч.	Лист	№ док.	Подп.	Дата



Согласовано:					
Взаим. инв. №					
Подп. и дата					
Инв. № подл.					

- Условные обозначения**

 - границы существующих земельных участков, учтенных в ЕГРН;
 - границы публичных сервитутов, установлены в соответствии с законодательством Российской Федерации;
 - границы зон с особыми условиями использования территории установленные в соответствии с законодательством Российской Федерации;
 - границы населенных пунктов муниципального округа

Границы публичных сервитутов, подлежащих установлению в соответствии с законодательством Российской Федерации

 - граница публичного сервитута №1;
 - граница публичного сервитута №2;
 - №1 - подпись устанавливаемого публичного сервитута;

Границы зон с особыми условиями использования территории, подлежащие установлению в соответствии с законодательством Российской Федерации

 - охранная зона объектов электроэнергетики (объектов электросетевого хозяйства)
- Границы зон с особыми условиями использования территории, подлежащие изменению в связи с размещением линейных объектов, подлежащих реконструкции в связи с их переносом из зон планируемого размещения линейных объектов либо в границах зон планируемого размещения линейных объектов**

 - охранная зона объектов электроэнергетики (объектов электросетевого хозяйства)

Границы особо охраняемых природных территорий, границы лесничеств

 - планируемая особо охраняемая природная территория регионального значения: Государственный заказник "Река Тигода"

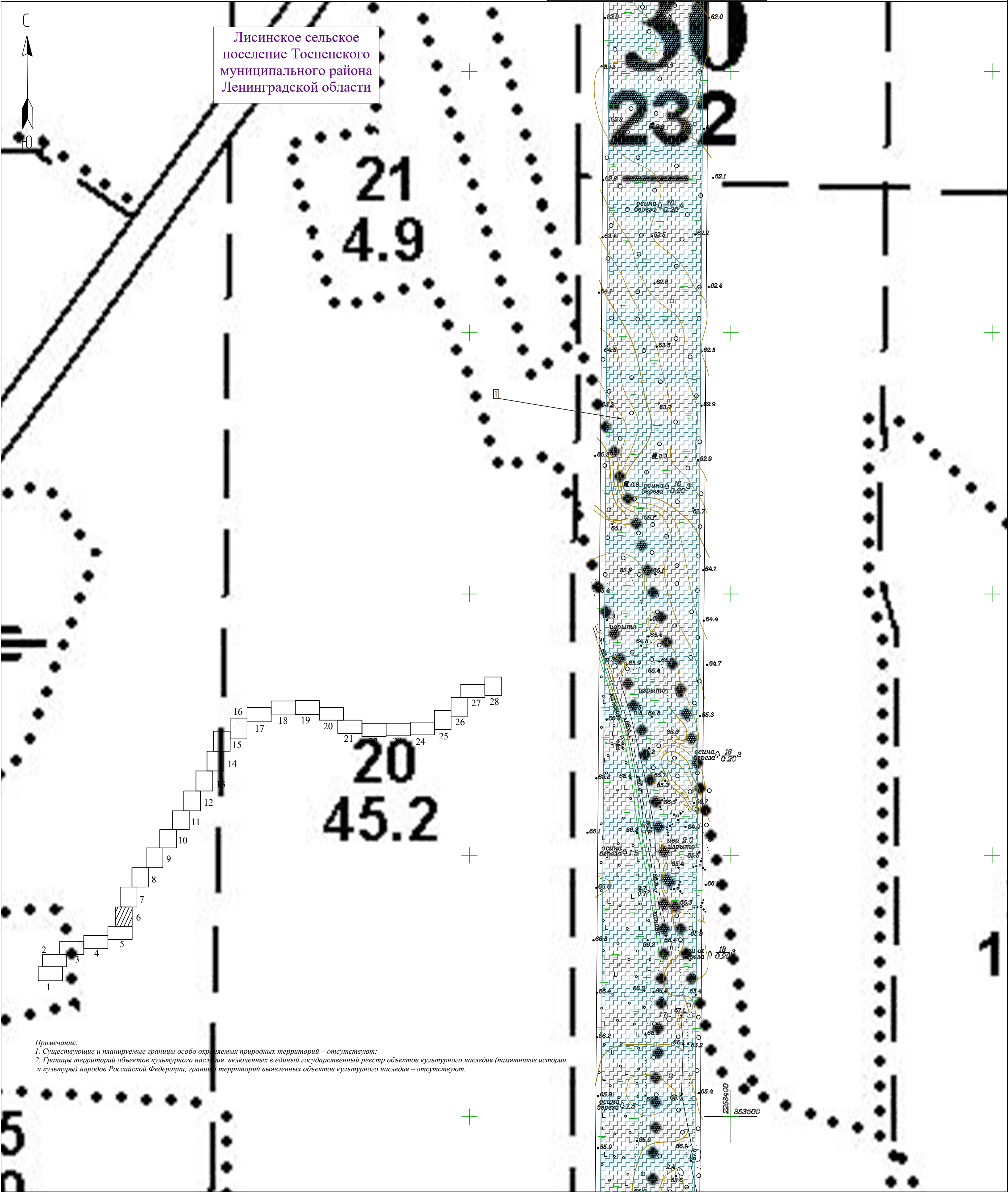
Контуры существующих и сохраняемых объектов капитального строительства

 - кабельные линии электропередачи
 - воздушные линии электропередачи
 - линии связи
 - газопровод

Границы лесничеств, участков лесничеств, лесных кварталов, лесотаксационных выделов или частей лесотаксационных выделов

 - границы Любанского лесничества 47:26-15.1
 - номер лесного квартала
 - площадь лесного квартала
 - номер лесотаксационного выдела
 - площадь лесотаксационного выдела
 - граница лесного квартала
 - граница лесотаксационного выдела

Примечание:
1. Существующие и планируемые границы особо охраняемых природных территорий – отсутствуют;
2. Границы территорий объектов культурного наследия, включенных в единый государственный реестр объектов культурного наследия (памятников истории и культуры) народов Российской Федерации, границы территорий выявленных объектов культурного наследия – отсутствуют.



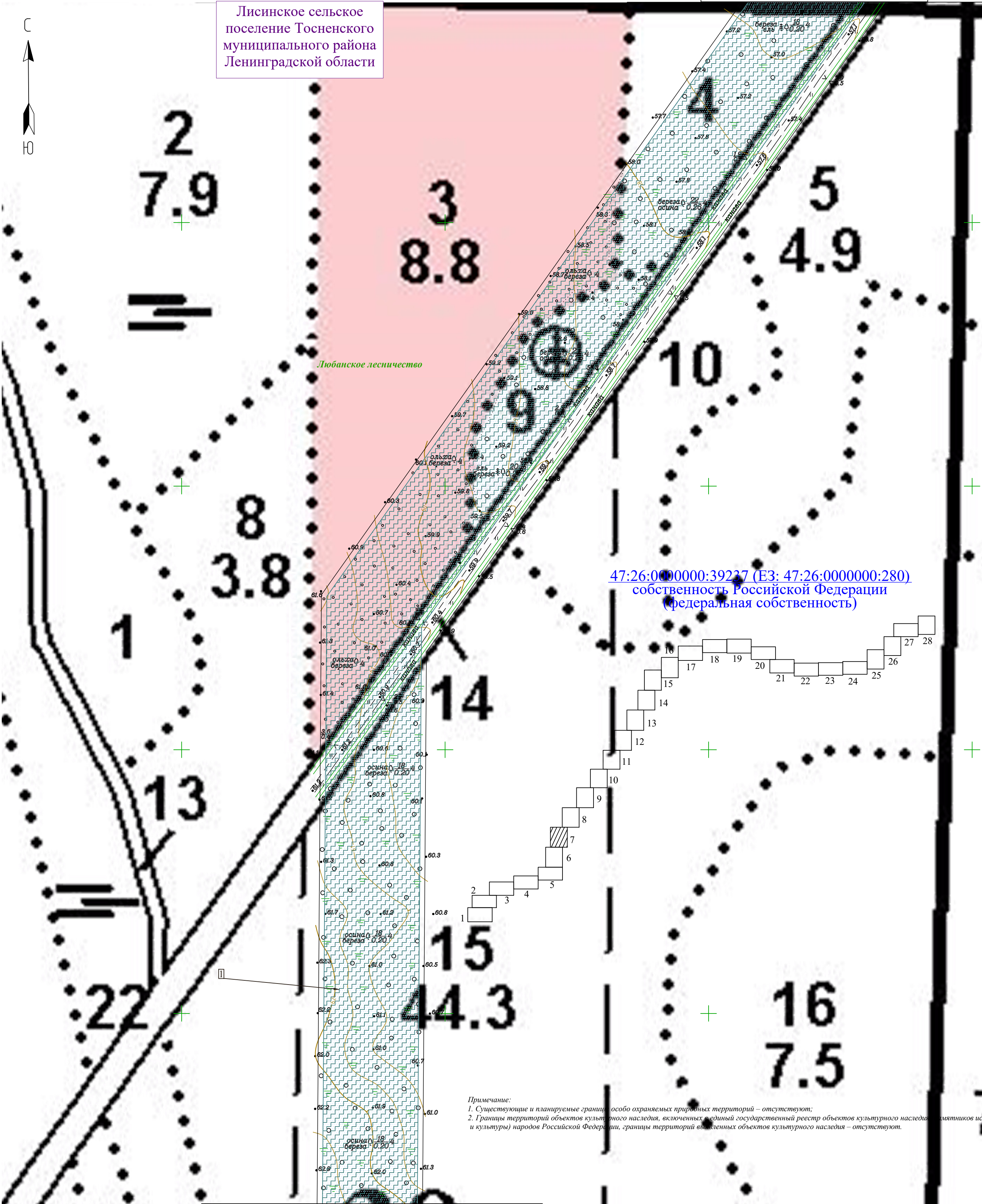
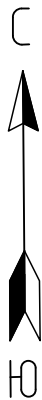
Условные обозначения

- границы существующих земельных участков, учтенных в ЕГРН;
- границы публичных сервитутов, установлены в соответствии с законодательством Российской Федерации;
- границы зон с особыми условиями использования территории установленные в соответствии с законодательством Российской Федерации;
- границы населенных пунктов муниципального округа
- Границы публичных сервитутов, подлежащих установлению в соответствии с законодательством Российской Федерации**
- граница публичного сервитута №1;
- граница публичного сервитута №2;
- №1 - подпись устанавливаемого публичного сервитута;
- Границы зон с особыми условиями использования территории, подлежащие установлению в связи с размещением линейных объектов**
- охранная зона объектов электроэнергетики (объектов электросетевого хозяйства)

- Границы зон с особыми условиями использования территории, подлежащие изменению в связи с размещением линейных объектов, подлежащих реконструкции в связи с их переносом из зон планируемого размещения линейных объектов либо в границах зон планируемого размещения линейных объектов**
- охранный зона объектов электроэнергетики (объектов электросетевого хозяйства)
- Границы особо охраняемых природных территорий, границы лесничества**
- планируемая особо охраняемая природная территория регионального значения: Государственный заказник "Река Тигода"
- Контуры существующих и сохраняемых объектов капитального строительства**
- кабельные линии электропередачи
- воздушные линии электропередачи
- линии связи
- газопровод
- Границы лесничеств, участков лесничеств, лесных кварталов, лесотаксационных выделов или частей лесотаксационных выделов**
- границы Любанского лесничества 47:26-15.1
- номер лесного квартала
- площадь лесного квартала
- номер лесотаксационного выдела
- площадь лесотаксационного выдела
- граница лесного квартала
- граница лесотаксационного выдела

Изм.	Код.уч.	Лист	№ док.	Подп.	Дата

Лисинское сельское поселение Тосненского муниципального района Ленинградской области



47:26:0000000:39237 (ЕЗ: 47:26:0000000:280)
собственность Российской Федерации
(федеральная собственность)

Примечание:
1. Существующие и планируемые границы особо охраняемых природных территорий – отсутствуют;
2. Границы территорий объектов культурного наследия, включенных в единый государственный реестр объектов культурного наследия (памятников истории и культуры) народов Российской Федерации, границы территорий выявленных объектов культурного наследия – отсутствуют.

Линия совмещения с листом 6

Условные обозначения

- границы существующих земельных участков, учтенных в ЕГРН;
- границы публичных сервитутов, установлены в соответствии с законодательством Российской Федерации;
- границы зон с особыми условиями использования территории установленные в соответствии с законодательством Российской Федерации;
- границы населенных пунктов муниципального округа

Границы публичных сервитутов, подлежащих установлению в соответствии с законодательством Российской Федерации

- граница публичного сервитута №1;
- граница публичного сервитута №2;
- №1 - подпись устанавливаемого публичного сервитута;

- Границы зон с особыми условиями использования территории, подлежащие установлению в связи с размещением линейных объектов
- охранная зона объектов электроэнергетики (объектов электросетевого хозяйства)

Границы зон с особыми условиями использования территории, подлежащие изменению в связи с размещением линейных объектов, подлежащих реконструкции в связи с их переносом из зон планируемого размещения линейных объектов либо в границах зон планируемого размещения линейных объектов

- охранный зона объектов электроэнергетики (объектов электросетевого хозяйства)

Границы особо охраняемых природных территорий, границы лесничеств

- планируемая особо охраняемая природная территория регионального значения: Государственный заказник "Река Тигода"

Контуры существующих и сохраняемых объектов капитального строительства

- кабельные линии электропередачи
- воздушные линии электропередачи
- линии связи
- газопровод

Границы лесничеств, участковых лесничеств, лесных кварталов, лесотаксационных выделов или частей лесотаксационных выделов

- границы Любанского лесничества 47:26-15.1
- номер лесного квартала
- площадь лесного квартала
- граница лесного квартала
- номер лесотаксационного выдела
- площадь лесотаксационного выдела
- граница лесотаксационного выдела

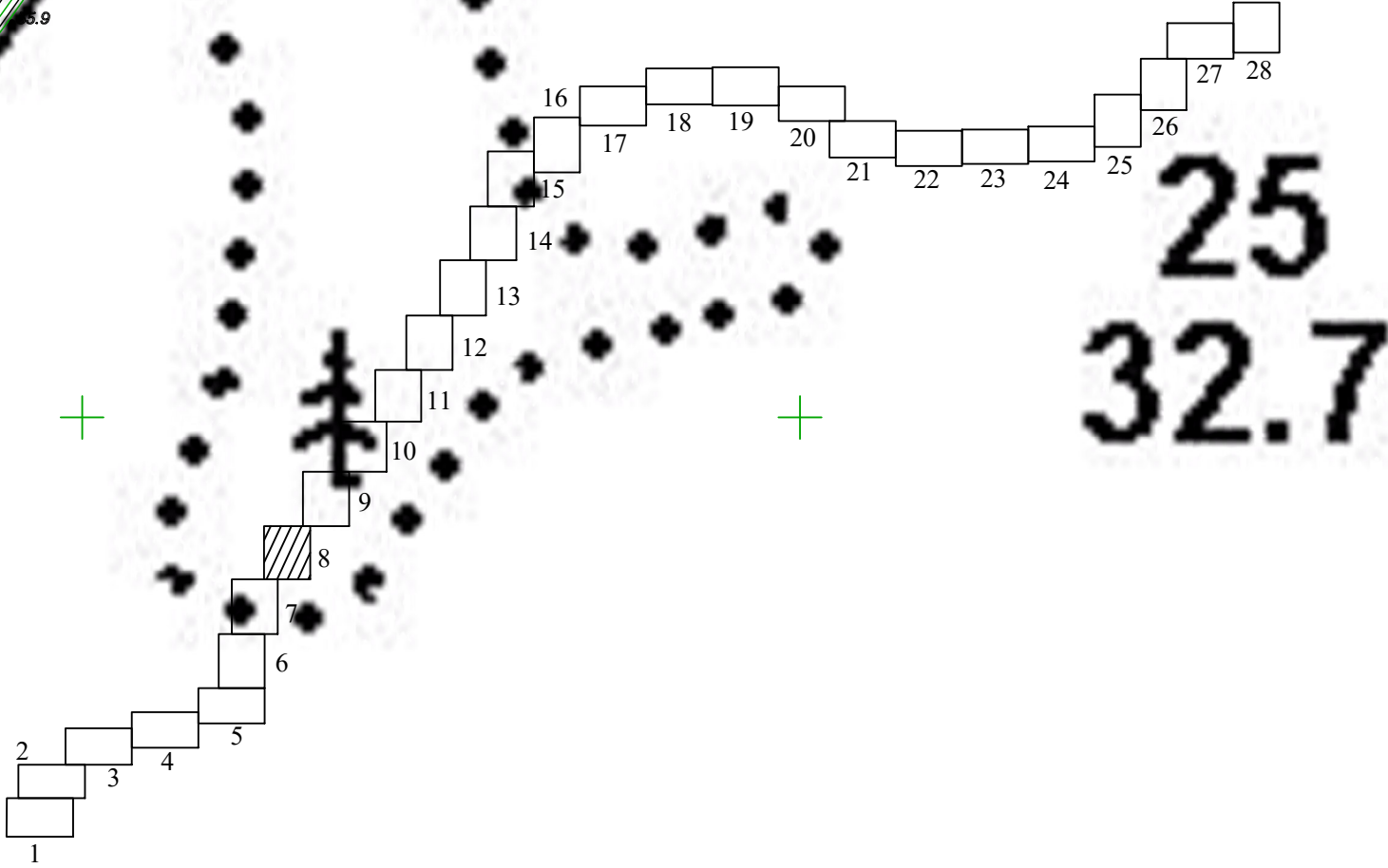
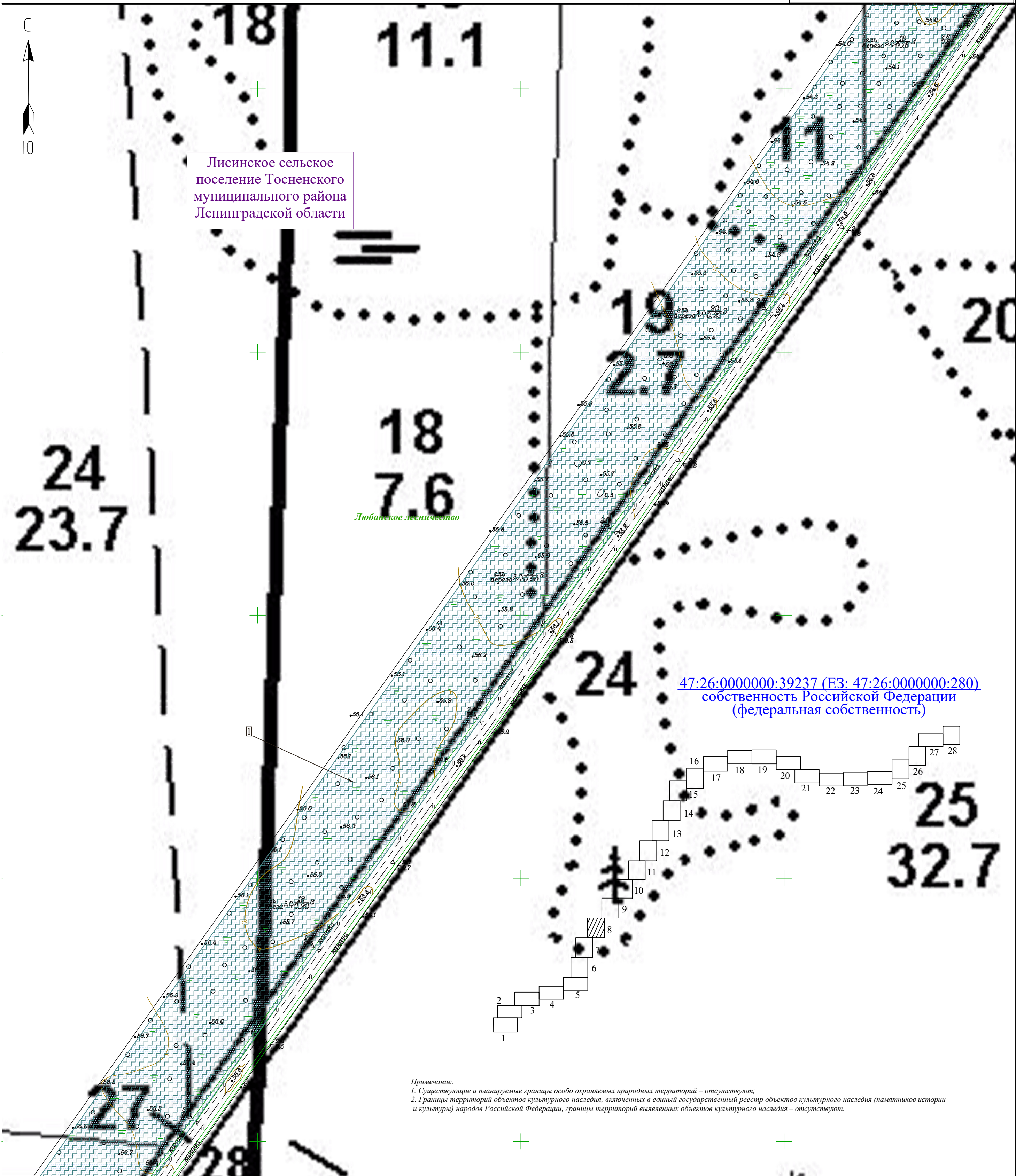
Согласовано:	

Взаим. инв. №

Подп. и дата

Инв. № подл.

Изм.	Код.уч.	Лист	№ док.	Подп.	Дата



Примечание:
1. Существующие и планируемые границы особо охраняемых природных территорий – отсутствуют;
2. Границы территорий объектов культурного наследия, включенных в единый государственный реестр объектов культурного наследия (памятников истории и культуры) народов Российской Федерации, границы территорий выявленных объектов культурного наследия – отсутствуют.

Линия совмещения с листом 7

- Условные обозначения**
- границы существующих земельных участков, учтенных в ЕГРН;
 - границы публичных сервитутов, установленных в соответствии с законодательством Российской Федерации;
 - границы зон с особыми условиями использования территории установленные в соответствии с законодательством Российской Федерации;
 - границы населенных пунктов муниципального округа
- Границы публичных сервитутов, подлежащих установлению в соответствии с законодательством Российской Федерации**
- граница публичного сервитута №1;
 - граница публичного сервитута №2;
 - №1 - подпись устанавливаемого публичного сервитута;
- Границы зон с особыми условиями использования территории, подлежащие установлению в связи с размещением линейных объектов**
- охранная зона объектов электроэнергетики (объектов электросетевого хозяйства)

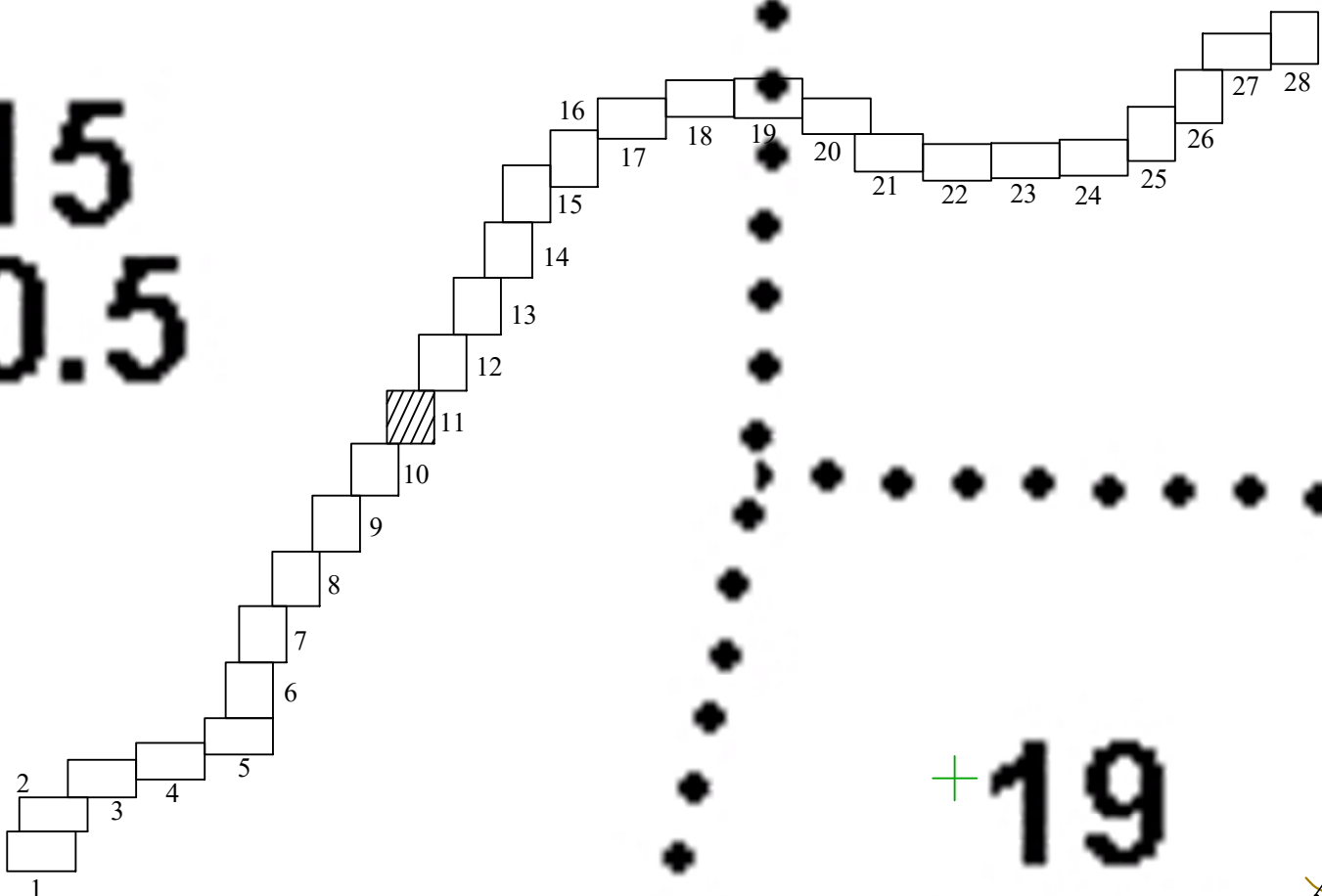
- Границы зон с особыми условиями использования территории, подлежащие изменению в связи с размещением линейных объектов, подлежащих реконструкции в связи с их переносом из зон планируемого размещения линейных объектов либо в границах зон планируемого размещения линейных объектов**
- охранный зона объектов электроэнергетики (объектов электросетевого хозяйства)
- Границы особо охраняемых природных территорий, границы лесничеств**
- планируемая особо охраняемая природная территория регионального значения: Государственный заказник "Река Тигода"
- Контуры существующих и сохраняемых объектов капитального строительства**
- кабельные линии электропередачи
 - воздушные линии электропередачи
 - линии связи
 - газопровод
- Границы лесничеств, участков лесничеств, лесных кварталов, лесотаксационных выделов или частей лесотаксационных выделов**
- границы Любанского лесничества 47:26-15.1
 - номер лесного квартала
 - площадь лесного квартала
 - номер лесотаксационного выдела
 - площадь лесотаксационного выдела
 - граница лесного квартала
 - граница лесотаксационного выдела

Изм.	Код.уч.	Лист	№ док.	Подп.	Дата

Лисинское сельское
поселение Тосненского
муниципального района
Ленинградской области



15
30.5



19
8.5

Любанское лесничество

20
2.0

21
4.2

21
6.7

32

24

41

25

18

10.2

22

23

24

47:26:0000000:39236 (ЕЗ: 47:26:0000000:280)
собственность Российской Федерации
(федеральная собственность)

Любанское городское
поселение Тосненского
муниципального района
Ленинградской области

Линия совмещения с листом 10

Примечание:

1. Существующие и планируемые границы особо охраняемых природных территорий – отсутствуют;
2. Границы территорий объектов культурного наследия, включенных в единый государственный реестр объектов культурного наследия (памятников истории и культуры) народов Российской Федерации, границы территорий выявленных объектов культурного наследия – отсутствуют.

Условные обозначения

- границы существующих земельных участков, учтенных в ЕГРН;
- границы публичных сервитутов, установленны в соответствии с законодательством Российской Федерации;
- границы зон с особыми условиями использования территории установленные в соответствии с законодательством Российской Федерации;
- границы населенных пунктов муниципального округа
- Границы публичных сервитутов, подлежащих установлению в соответствии с законодательством Российской Федерации**
 - граница публичного сервитута №1;
 - граница публичного сервитута №2;
 - №1 - подпись устанавливаемого публичного сервитута;
- Границы зон с особыми условиями использования территории, подлежащие установлению в связи с размещением линейных объектов**
 - охранная зона объектов электроэнергетики (объектов электросетевого хозяйства)

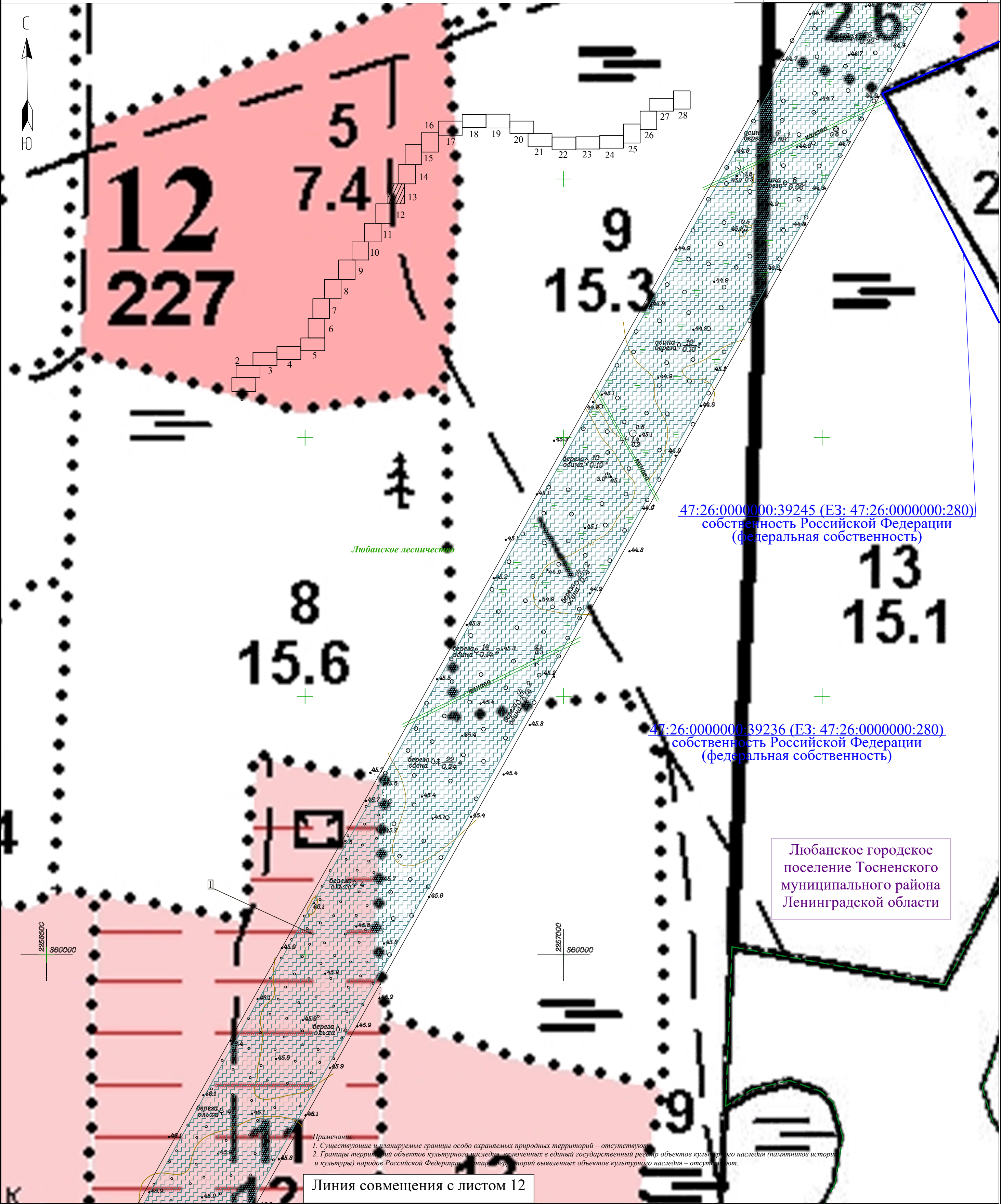
- Границы зон с особыми условиями использования территории, подлежащие изменению в связи с размещением линейных объектов, подлежащих реконструкции в связи с их переносом из зон планируемого размещения линейных объектов либо в границах зон планируемого размещения линейных объектов**
 - охранный зона объектов электроэнергетики (объектов электросетевого хозяйства)
- Границы особо охраняемых природных территорий, границы лесничеств**
 - планируемая особо охраняемая природная территория регионального значения: Государственный заказник "Река Тигода"
- Контуры существующих и сохраняемых объектов капитального строительства**
 - кабельные линии электропередачи
 - воздушные линии электропередачи
 - линии связи
 - газопровод
- Границы лесничеств, участков лесничеств, лесных кварталов, лесотаксационных выделов или частей лесотаксационных выделов**
 - границы Любанского лесничества 47:26-15.1
 - номер лесного квартала
 - площадь лесного квартала
 - номер лесотаксационного выдела
 - площадь лесотаксационного выдела
 - граница лесного квартала
 - граница лесотаксационного выдела

Изм.	Код.уч.	Лист	№ док.	Подп.	Дата

546-ДПТ-7

Лист

11



Согласовано:				
Взаим. инв. №				
Подп. и дата				
Инв. № подл.				

- Условные обозначения**

 - границы существующих земельных участков, учтенных в ЕГРН;
 - границы публичных сервитутов, установленных в соответствии с законодательством Российской Федерации;
 - границы зон с особыми условиями использования территории установленные в соответствии с законодательством Российской Федерации;
 - границы населенных пунктов муниципального округа

Границы публичных сервитутов, подлежащих установлению в соответствии с законодательством Российской Федерации

 - граница публичного сервитута №1;
 - граница публичного сервитута №2;
 - №1 - подпись устанавливаемого публичного сервитута;

Границы зон с особыми условиями использования территории, подлежащие установлению в связи с размещением линейных объектов

 - охранная зона объектов электроэнергетики (объектов электросетевого хозяйства)
- Границы зон с особыми условиями использования территории, подлежащие изменению в связи с размещением линейных объектов, подлежащих реконструкции в связи с их переносом из зон планируемого размещения линейных объектов либо в границах зон планируемого размещения линейных объектов**

 - охранная зона объектов электроэнергетики (объектов электросетевого хозяйства)

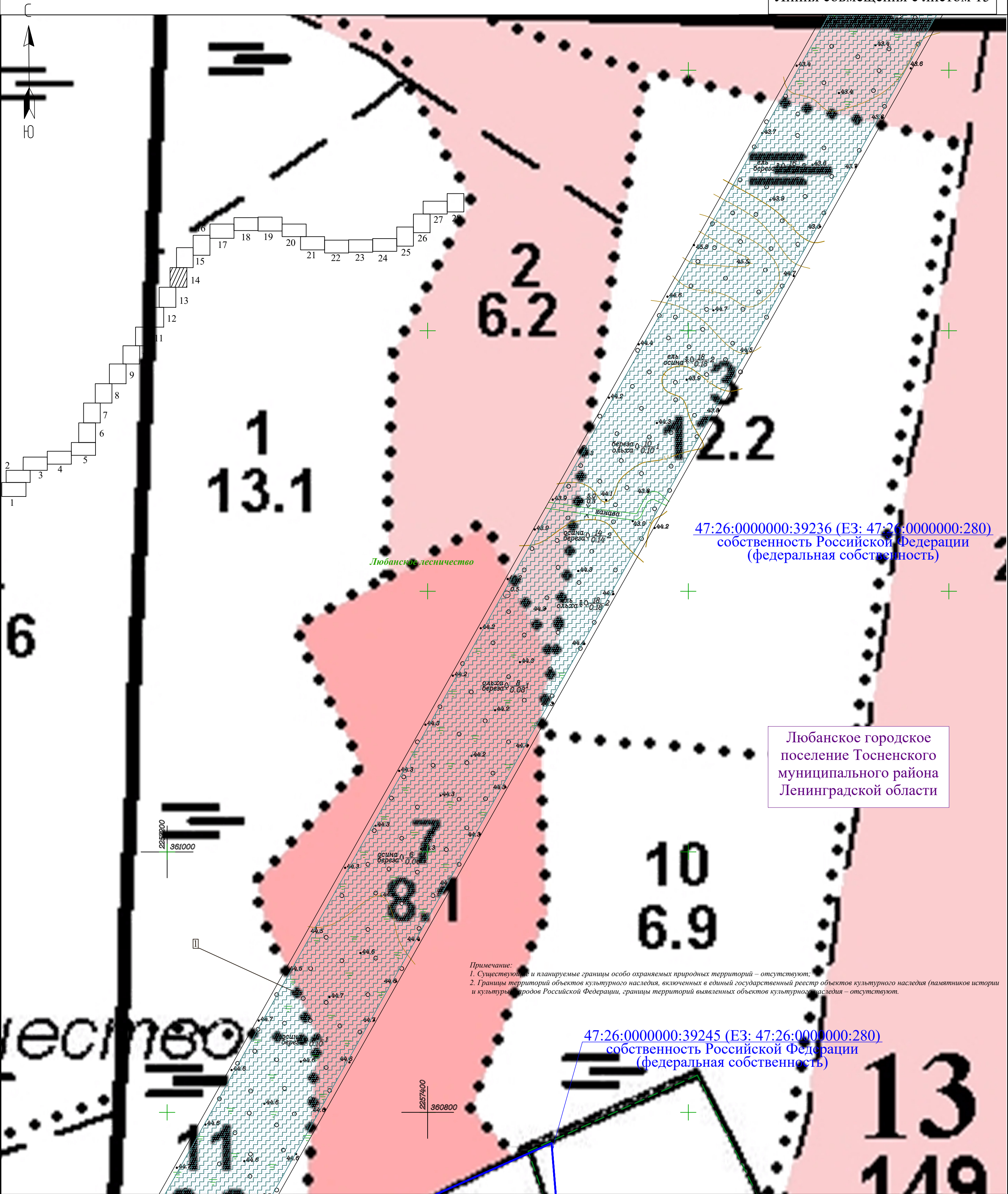
Границы особо охраняемых природных территорий, границы лесничеств

 - планируемая особо охраняемая природная территория регионального значения: Государственный заказник "Река Тингода"

Контуры существующих и сохраняемых объектов капитального строительства

 - кабельные линии электропередачи
 - воздушные линии электропередачи
 - линии связи
 - газопровод
- Границы лесничеств, участковых лесничеств, лесных кварталов, лесотаксационных выделов или частей лесотаксационных выделов**

 - границы Любанского лесничества 47:26-15.1
 - номер лесного квартала
 - площадь лесного квартала
 - граница лесного квартала
 - номер лесотаксационного выдела
 - площадь лесотаксационного выдела
 - граница лесотаксационного выдела



47:26:0000000:39236 (ЕЗ: 47:26:0000000:280)
собственность Российской Федерации
(федеральная собственность)

Любанское городское
поселение Тосненского
муниципального района
Ленинградской области

Примечание:
1. Существующие и планируемые границы особо охраняемых природных территорий – отсутствуют;
2. Границы территорий объектов культурного наследия, включенных в единый государственный реестр объектов культурного наследия (памятников истории и культуры) народов Российской Федерации, границы территорий выявленных объектов культурного наследия – отсутствуют.

47:26:0000000:39245 (ЕЗ: 47:26:0000000:280)
собственность Российской Федерации
(федеральная собственность)

Линия совмещения с листом 13

Условные обозначения

— границы существующих земельных участков, учтенных в ЕГРН;

— границы публичных сервитутов, установленные в соответствии с законодательством Российской Федерации;

— границы зон с особыми условиями использования территории установленные в соответствии с законодательством Российской Федерации;

— границы населенных пунктов муниципального округа

Границы публичных сервитутов, подлежащих установлению в соответствии с законодательством Российской Федерации

— граница публичного сервитута №1;

— граница публичного сервитута №2;

№1 — подпись устанавливаемого публичного сервитута;

Границы зон с особыми условиями использования территории, подлежащие установлению в связи с размещением линейных объектов

— охранный зона объектов электроэнергетики (объектов электросетевого хозяйства)

Границы зон с особыми условиями использования территории, подлежащие изменению в связи с размещением линейных объектов, подлежащих реконструкции в связи с их переносом из зон планируемого размещения линейных объектов либо в границах зон планируемого размещения линейных объектов

— охранный зона объектов электроэнергетики (объектов электросетевого хозяйства)

Границы особо охраняемых природных территорий, границы лесничеств

— планируемая особо охраняемая природная территория регионального значения: Государственный заказник "Река Тигода"

Контуры существующих и сохраняемых объектов капитального строительства

— кабельные линии электропередачи

— воздушные линии электропередачи

— линии связи

— газопровод

Границы лесничеств, участковых лесничеств, лесных кварталов, лесотаксационных выделов или частей лесотаксационных выделов

— границы Любанского лесничества 47:26-15.1

— номер лесного квартала

— площадь лесного квартала

— номер лесотаксационного выдела

— площадь лесотаксационного выдела

— граница лесного квартала

— граница лесотаксационного выдела



Любанское городское поселение Тосненского муниципального района Ленинградской области

47:26:0000000:39236 (ЕЗ: 47:26:0000000:280)
собственность Российской Федерации
(федеральная собственность)

Примечание:
1. Существующие и планируемые границы особо охраняемых природных территорий – отсутствуют;
2. Границы территорий объектов культурного наследия, включенных в единый государственный реестр объектов культурного наследия (памятников истории и культуры) народов Российской Федерации, границы территорий выявленных объектов культурного наследия – отсутствуют.

Линия совмещения с листом 14

Линия совмещения с листом 16

22
8.8

Любанское лесничество

23
12.4

24
4.9

20
32.1

242

19

Согласовано:					
Взам. инв. №					
Подп. и дата					
Инв. № подл.					

Условные обозначения

- границы существующих земельных участков, учтенных в ЕГРН;
- границы публичных сервитутов, установлены в соответствии с законодательством Российской Федерации;
- границы зон с особыми условиями использования территории установленные в соответствии с законодательством Российской Федерации;
- границы населенных пунктов муниципального округа

Границы публичных сервитутов, подлежащих установлению в соответствии с законодательством Российской Федерации

- граница публичного сервитута №1;
- граница публичного сервитута №2;
- подпись устанавливаемого публичного сервитута;

Границы зон с особыми условиями использования территории, подлежащие установлению в связи с размещением линейных объектов

- охранный зона объектов электроэнергетики (объектов электросетевого хозяйства)

Границы зон с особыми условиями использования территории, подлежащие изменению в связи с размещением линейных объектов, подлежащих реконструкции в связи с их переносом из зон планируемого размещения линейных объектов либо в границах зон планируемого размещения линейных объектов

- охранный зона объектов электроэнергетики (объектов электросетевого хозяйства)

Границы особо охраняемых природных территорий, границы лесничеств

- планируемая особо охраняемая природная территория регионального значения: Государственный заказник "Река Тигода"

Контуры существующих и сохраняемых объектов капитального строительства

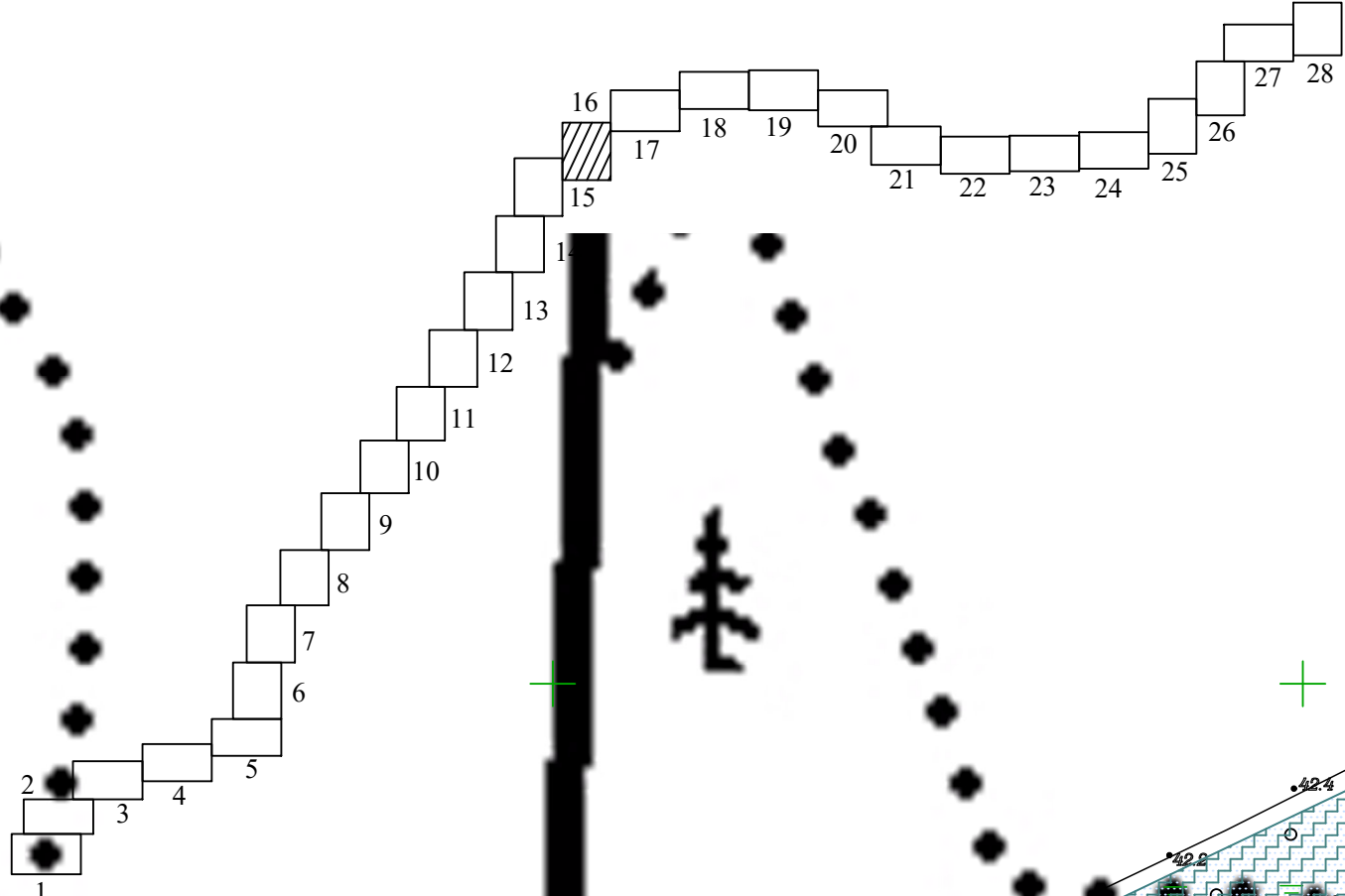
- кабельные линии электропередачи
- воздушные линии электропередачи
- линии связи
- газопровод

Границы лесничеств, участковых лесничеств, лесных кварталов, лесотаксационных выделов или частей лесотаксационных выделов

- границы Любанского лесничества 47:26-15.1
- номер лесного квартала
- площадь лесного квартала
- граница лесного квартала
- номер лесотаксационного выдела
- площадь лесотаксационного выдела
- граница лесотаксационного выдела

Изм.	Код.уч.	Лист	№ док.	Подп.	Дата

546-ДПТ-7



Линия совмещения с листом 17

47:26:0000000:39236 (ЕЗ: 47:26:0000000:280)
собственность Российской Федерации
(федеральная собственность)

Любанское лесничество

Любанское городское
поселение Тосненского
муниципального района
Ленинградской области

Линия совмещения с листом 15

Примечание:
1. Существующие и планируемые границы особо охраняемых природных территорий – отсутствуют;
2. Границы территорий объектов культурного наследия, включенных в единый государственный реестр объектов культурного наследия (памятников истории и культуры) народов Российской Федерации, границы территорий выявленных объектов культурного наследия – отсутствуют.

Условные обозначения

- границы существующих земельных участков, учтенных в ЕГРН;
- границы публичных сервитутов, установлены в соответствии с законодательством Российской Федерации;
- границы зон с особыми условиями использования территории установленные в соответствии с законодательством Российской Федерации;
- границы населенных пунктов муниципального округа

Границы публичных сервитутов, подлежащих установлению в соответствии с законодательством Российской Федерации

- граница публичного сервитута №1;
- граница публичного сервитута №2;
- подпись устанавливаемого публичного сервитута;

Границы зон с особыми условиями использования территории, подлежащие установлению в связи с размещением линейных объектов

- охранный зона объектов электроэнергетики (объектов электросетевого хозяйства)

Границы зон с особыми условиями использования территории, подлежащие изменению в связи с размещением линейных объектов, подлежащих реконструкции в связи с их переносом из зон планируемого размещения линейных объектов либо в границах зон планируемого размещения линейных объектов

- охранный зона объектов электроэнергетики (объектов электросетевого хозяйства)

Границы особо охраняемых природных территорий, границы лесничеств

- планируемая особо охраняемая природная территория регионального значения: Государственный заказник "Река Тигода"

Границы лесничеств, участковых лесничеств, лесных кварталов, лесотаксационных выделов или частей лесотаксационных выделов

- номер лесного квартала
- номер лесотаксационного выдела
- граница лесного квартала
- граница лесотаксационного выдела

Контуры существующих и сохраняемых объектов капитального строительства

- кабельные линии электропередачи
- воздушные линии электропередачи
- линии связи
- газопровод

Изм.	Код.уч.	Лист	№ док.	Подп.	Дата



Линия совмещения с листом 17

Линия совмещения с листом 19

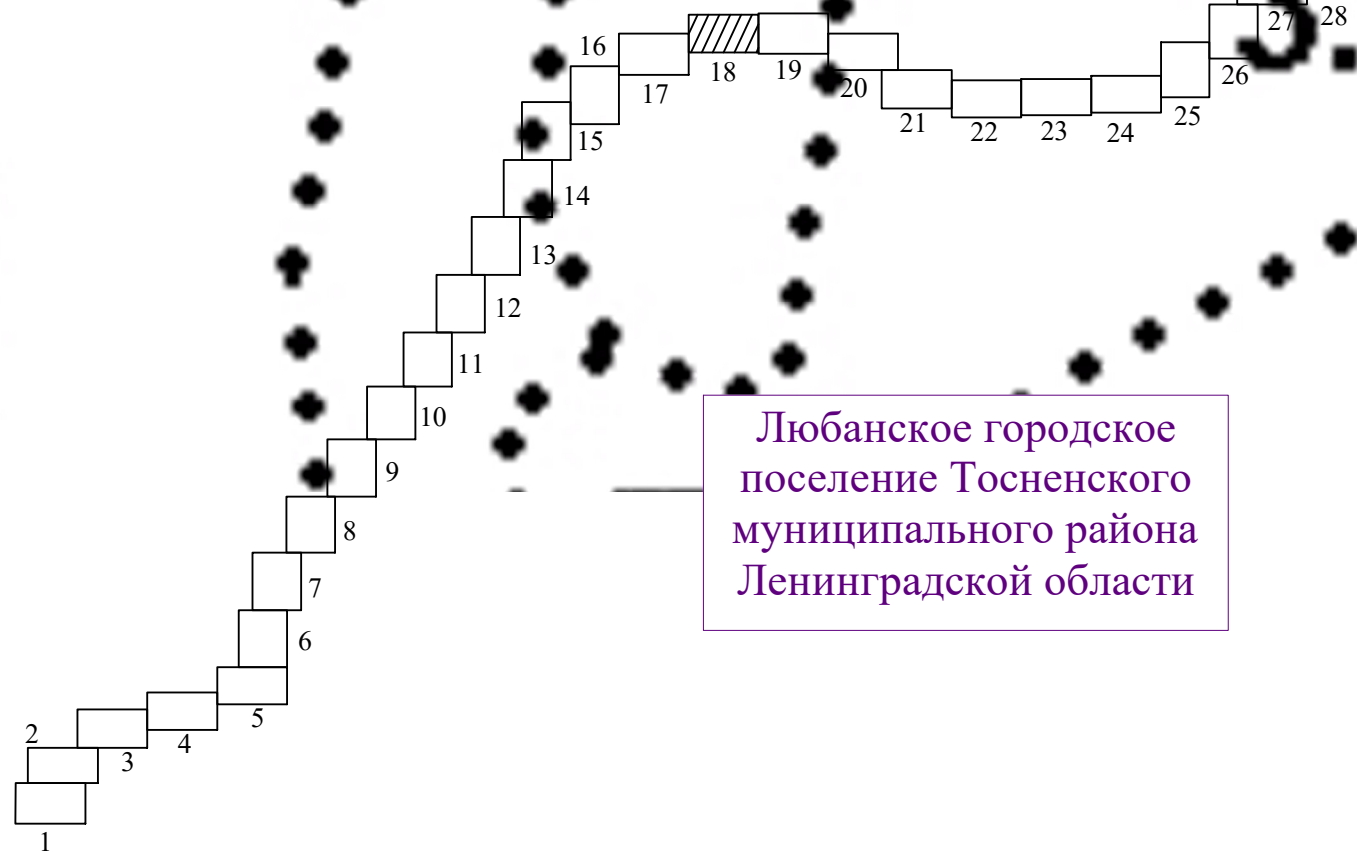
47:26:0000000:39244 (ЕЗ: 47:26:0000000:280)
собственность Российской Федерации
(федеральная собственность)

47:26:0000000:39236 (ЕЗ: 47:26:0000000:280)
собственность Российской Федерации
(федеральная собственность)

Условные обозначения

- границы существующих земельных участков, учтенных в ЕГРН;
- границы публичных сервитутов, установлены в соответствии с законодательством Российской Федерации;
- границы зон с особыми условиями использования территории установленные в соответствии с законодательством Российской Федерации;
- границы населенных пунктов муниципального округа
- Границы публичных сервитутов, подлежащих установлению в соответствии с законодательством Российской Федерации**
- граница публичного сервитута №1;
- граница публичного сервитута №2;
- №1 - подпись устанавливаемого публичного сервитута;
- Границы зон с особыми условиями использования территории, подлежащие установлению в связи с размещением линейных объектов**
- охранная зона объектов электроэнергетики (объектов электросетевого хозяйства)

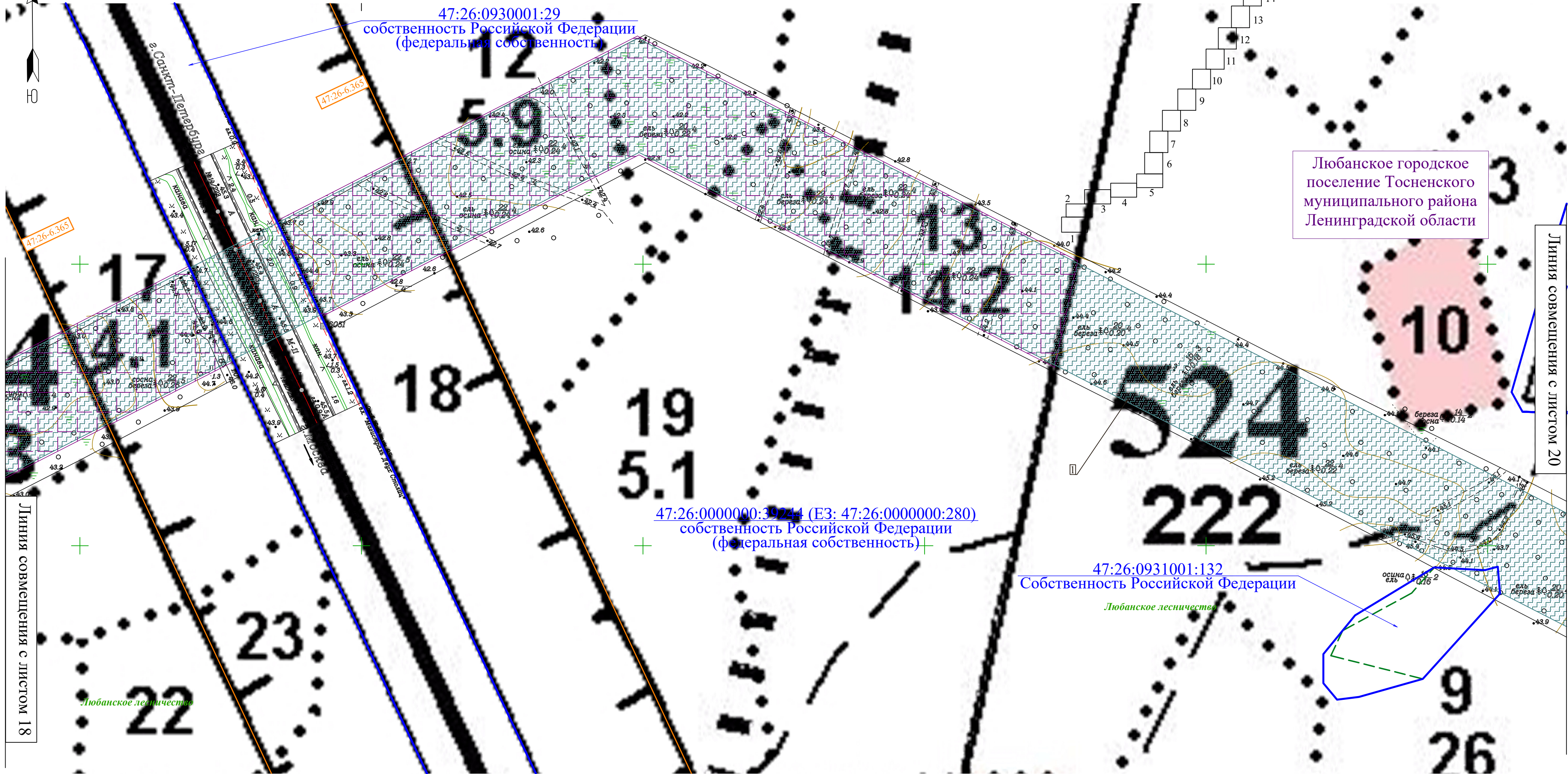
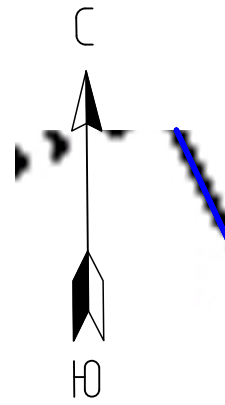
- Границы зон с особыми условиями использования территории, подлежащие изменению в связи с изменением линейных объектов, подлежащих реконструкции в связи с их переносом из зон планируемого размещения линейных объектов либо в границах зон планируемого размещения линейных объектов**
- охранный зона объектов электроэнергетики (объектов электросетевого хозяйства)
- Границы особо охраняемых природных территорий, границы лесничества**
- планируемая особо охраняемая природная территория регионального значения: Государственный заказник "Река Тигода"
- Контуры существующих и сохраняемых объектов капитального строительства**
- кабельные линии электропередачи - линии связи
- воздушные линии электропередачи - газопровод
- Границы лесничества, участковых лесничества, лесных кварталов, лесотаксационных выделов или частей лесотаксационных выделов**
- границы Любанского лесничества 47:26-15.1
- номер лесного квартала площадь лесного квартала
- номер лесотаксационного выдела площадь лесотаксационного выдела
- граница лесного квартала граница лесотаксационного выдела



Примечание:
1. Существующие и планируемые границы особо охраняемых природных территорий – отсутствуют;
2. Границы территорий объектов культурного наследия, включенных в единый государственный реестр объектов культурного наследия (памятников истории и культуры) народов Российской Федерации, границы территорий выявленных объектов культурного наследия – отсутствуют.

Любанское городское поселение Тосненского муниципального района Ленинградской области

Изм.	Кол.уч.	Лист	№ док.	Подп.	Дата



Согласовано:	

Взаим. инв. №	
---------------	--

Подп. и дата	
--------------	--

Инв. № подл.	
--------------	--

Условные обозначения

- границы существующих земельных участков, учтенных в ЕГРН;
- границы публичных сервитутов, установлены в соответствии с законодательством Российской Федерации;
- границы зон с особыми условиями использования территории установленные в соответствии с законодательством Российской Федерации;
- границы населенных пунктов муниципального округа

Границы публичных сервитутов, подлежащих установлению в соответствии с законодательством Российской Федерации

- граница публичного сервитута №1;
- граница публичного сервитута №2;
- №1 - подпись устанавливаемого публичного сервитута;

Границы зон с особыми условиями использования территории, подлежащие установлению в связи с размещением линейных объектов

- охранный зона объектов электроэнергетики (объектов электросетевого хозяйства)

Границы зон с особыми условиями использования территории, подлежащие изменению в связи с размещением линейных объектов, подлежащих реконструкции в связи с их переносом из зон планируемого размещения линейных объектов либо в границах зон планируемого размещения линейных объектов

- охранный зона объектов электроэнергетики (объектов электросетевого хозяйства)

Границы особо охраняемых природных территорий, границы лесничеств

- планируемая особо охраняемая природная территория регионального значения: Государственный заказник "Река Тигода"

Контуры существующих и сохраняемых объектов капитального строительства

- кабельные линии электропередачи
- воздушные линии электропередачи
- линии связи
- газопровод

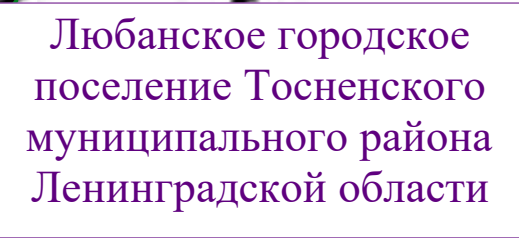
Границы лесничеств, участковых лесничеств, лесных кварталов, лесотаксационных выделов или частей лесотаксационных выделов

- границы Любанского лесничества 47:26-15.1
- номер лесного квартала
- площадь лесного квартала
- номер лесотаксационного выдела
- площадь лесотаксационного выдела
- граница лесного квартала
- граница лесотаксационного выдела

Примечание:

- Существующие и планируемые границы особо охраняемых природных территорий – отсутствуют;
- Границы территорий объектов культурного наследия, включенных в единый государственный реестр объектов культурного наследия (памятников истории и культуры) народов Российской Федерации, границы территорий выявленных объектов культурного наследия – отсутствуют.

Изм.	Кол.уч.	Лист	№ док.	Подп.	Дата




Линия совмещения с листом 19

47:26:0000000:39245 (ЕЗ: 47:26:0000000:280)
собственность Российской Федерации
(федеральная собственность)


47:26:0931001:171
Частная собственность




Линия совмещения с листом 21

— границы существующих земельных участков, учтенных в ЕГРН;

 — границы публичных сервитутов, установленные в соответствии с законодательством Российской Федерации;

— границы зон с особыми условиями использования территории учтенные в соответствии с законодательством Российской Федерации;

 — границы населенных пунктов муниципального округа

 - граница публичного сервитута №1;
 - граница публичного сервитута №2;
 - подпись устанавливаемого публичного сервитута;

Границы зон с особыми условиями использования территории, подлежащие установлению в связи с размещением линейных объектов

 - охранный зона объектов электроэнергетики (объектов электросетевого хозяйства)

- граница лесного квартала - граница лесотаксационного выдела

1. Существующие и планируемые границы особо охраняемых природных территорий – отсутствуют;
2. Границы территорий объектов культурного наследия, включенных в единый государственный реестр объектов культурного наследия (памятников истории и культуры) народов Российской Федерации, границы территорий выявленных объектов культурного наследия – отсутствуют.

Изм.	Кол.уч.	Лист	№ док.	Подп.	Дата

Ист
20

Линия совмещения с листом 20

47:26:0931001:263
Собственность субъекта РФ

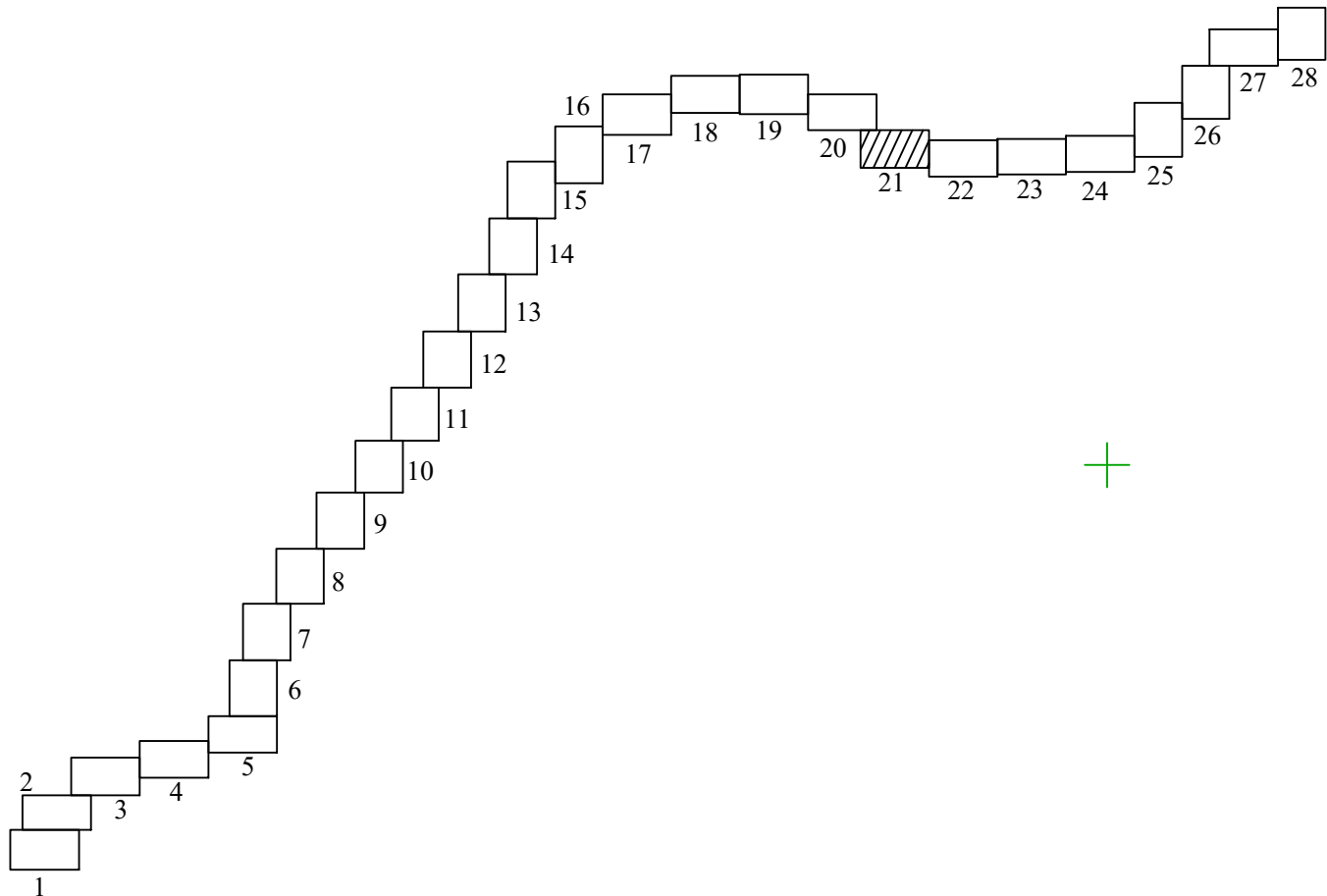


Линия совмещения с листом 22

Любанское городское
поселение Тосненского
муниципального района
Ленинградской области

Согласовано:					
Взаим. инв. №					
Подп. и дата					
Инв. № подл.					

Любанское лесничество



Условные обозначения

- границы существующих земельных участков, учтенных в ЕГРН;
- границы публичных сервитутов, установлены в соответствии с законодательством Российской Федерации;
- границы зон с особыми условиями использования территории установленные в соответствии с законодательством Российской Федерации;
- границы населенных пунктов муниципального округа

Границы публичных сервитутов, подлежащих установлению в соответствии с законодательством Российской Федерации

- граница публичного сервитута №1;
- граница публичного сервитута №2;
- №1 - подпись устанавливаемого публичного сервитута;

Границы зон с особыми условиями использования территории, подлежащие установлению в связи с размещением линейных объектов

- охранный зона объектов электроэнергетики (объектов электросетевого хозяйства)

Границы зон с особыми условиями использования территории, подлежащие изменению в связи с размещением линейных объектов, подлежащих реконструкции в связи с их переносом из зон планируемого размещения линейных объектов либо в границах зон планируемого размещения линейных объектов

- охранный зона объектов электроэнергетики (объектов электросетевого хозяйства)

Границы особо охраняемых природных территорий, границы лесничеств

- планируемая особо охраняемая природная территория регионального значения: Государственный заказник "Река Тигода"

Контуры существующих и сохраняемых объектов капитального строительства

- кабельные линии электропередачи
- воздушные линии электропередачи
- линии связи
- газопровод

Границы лесничеств, участков лесничеств, лесных кварталов, лесотаксационных выделов или частей лесотаксационных выделов

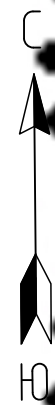
- границы Любанского лесничества 47:26-15.1
- номер лесного квартала
- площадь лесного квартала
- граница лесного квартала
- номер лесотаксационного выдела
- площадь лесотаксационного выдела
- граница лесотаксационного выдела

Примечание:

- Существующие и планируемые границы особо охраняемых природных территорий – отсутствуют;
- Границы территорий объектов культурного наследия, включенных в единый государственный реестр объектов культурного наследия (памятников истории и культуры) народов Российской Федерации, границы территорий выявленных объектов культурного наследия – отсутствуют.

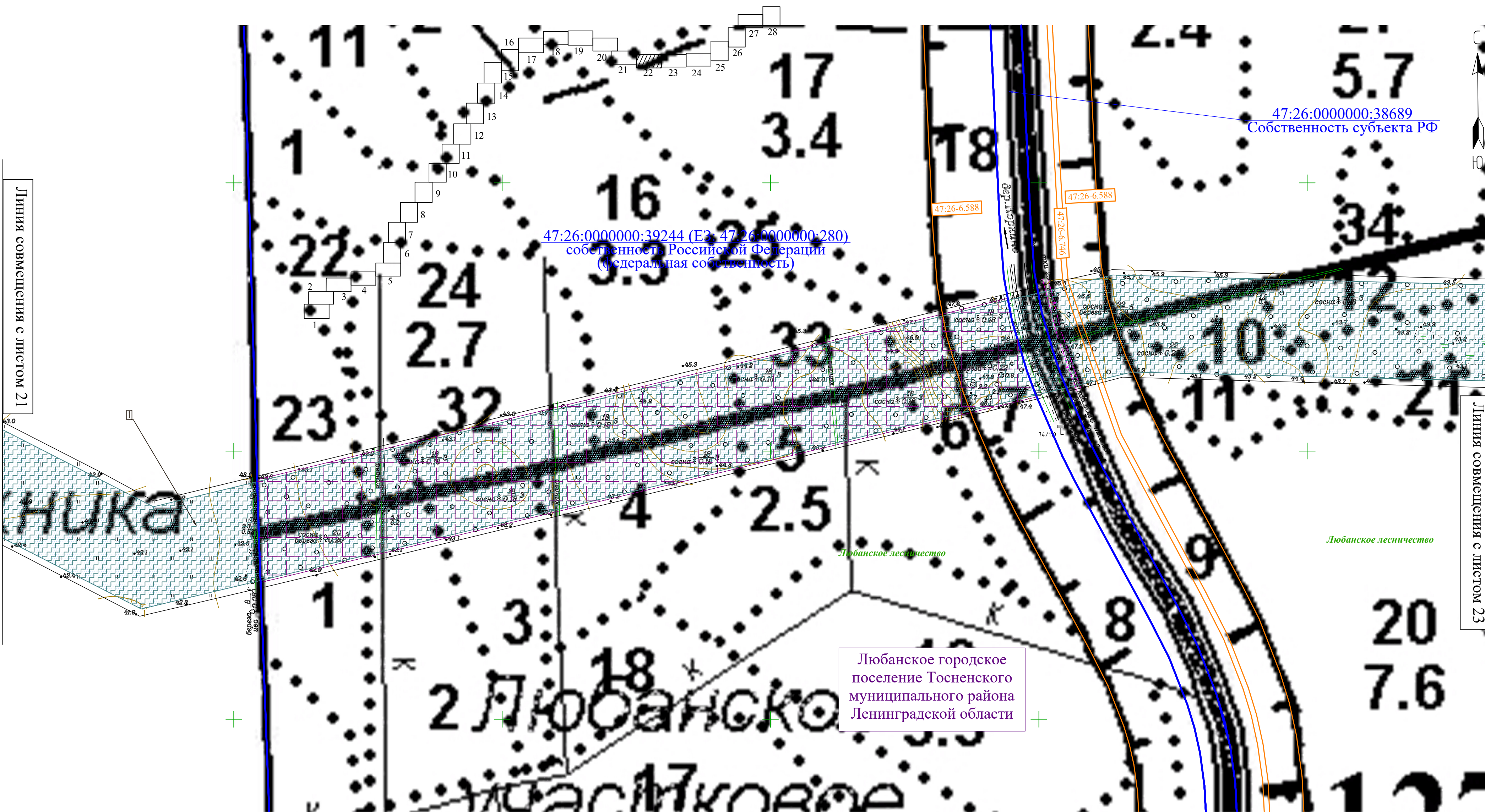
Изм.	Код.уч.	Лист	№ док.	Подп.	Дата

546-ДПТ-7



Линия совмещения с листом 21

Линия совмещения с листом 23



Согласовано:	

Взаим. инв. №	
---------------	--

Подп. и дата	
--------------	--

Инв. № подл.	
--------------	--

Условные обозначения

— границы существующих земельных участков, учтенных в ЕГРН;

▨ — границы публичных сервитутов, установлены в соответствии с законодательством Российской Федерации;

— границы зон с особыми условиями использования территории установленные в соответствии с законодательством Российской Федерации;

— границы населенных пунктов муниципального округа

Границы публичных сервитутов, подлежащих установлению в соответствии с законодательством Российской Федерации

▨ — граница публичного сервитута №1;

▨ — граница публичного сервитута №2;

№1 — подпись устанавливаемого публичного сервитута;

Границы зон с особыми условиями использования территории, подлежащие установлению в связи с размещением линейных объектов

— охранная зона объектов электроэнергетики (объектов электросетевого хозяйства)

Границы зон с особыми условиями использования территории, подлежащие изменению в связи с размещением линейных объектов, подлежащих реконструкции в связи с их переносом из зон планируемого размещения линейных объектов либо в границах зон планируемого размещения линейных объектов

— охранная зона объектов электроэнергетики (объектов электросетевого хозяйства)

Границы особо охраняемых природных территорий, границы лесничества

— планируемая особо охраняемая природная территория регионального значения: Государственный заказник "Река Тигода"

Контуры существующих и сохраняемых объектов капитального строительства

— кабельные линии электропередачи — линии связи

— воздушные линии электропередачи — газопровод

Границы лесничества, участков лесничества, лесных кварталов, лесотаксационных выделов или частей лесотаксационных выделов

— границы Любанского лесничества 47:26-15.1

— номер лесного квартала

— граница лесного квартала

— номер лесотаксационного выдела

— граница лесотаксационного выдела

Примечание:

1. Существующие и планируемые границы особо охраняемых природных территорий — отсутствуют;

2. Границы территорий объектов культурного наследия, включенных в единый государственный реестр объектов культурного наследия (памятников истории и культуры) народов Российской Федерации, границы территорий выявленных объектов культурного наследия — отсутствуют.

Изм.	Кол.уч.	Лист	№ док.	Подп.	Дата

546-ДПТ-7

47:26:0000000:39244 (ЕЗ: 47:26:0000000:280)
собственность Российской Федерации
(федеральная собственность)

Линия совмещения

Линия совмещения

Любанское городское
поселение Тосненского
муниципального района
Ленинградской области

Условные обозначения

- границы существующих земельных участков, учтенных в ЕГРН;
- границы публичных сервитутов, установлены в соответствии с законодательством Российской Федерации;
- границы зон с особыми условиями использования территории установленные в соответствии с законодательством Российской Федерации;
- границы населенных пунктов муниципального округа

Границы публичных сервитутов, подлежащих установлению в соответствии с законодательством Российской Федерации

- граница публичного сервитута №1;
- граница публичного сервитута №2;
- №1 - подпись устанавливаемого публичного сервитута;

- Границы зон с особыми условиями использования территории, подлежащие установлению в связи с размещением линейных объектов
- охранная зона объектов электроэнергетики (объектов электросетевого хозяйства)

Границы зон с особыми условиями использования территории, подлежащие изменению в связи с размещением линейных объектов, подлежащих реконструкции в связи с их переносом из зон планируемого размещения линейных объектов либо в границах зон планируемого размещения линейных объектов

- охранный зона объектов электроэнергетики (объектов электросетевого хозяйства)

Границы особо охраняемых природных территорий, границы лесничеств

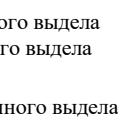
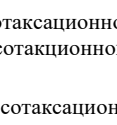
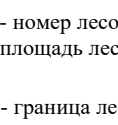
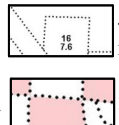
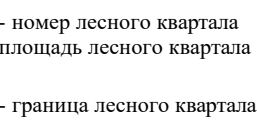
- планируемая особо охраняемая природная территория регионального значения: Государственный заказник "Река Тигода"

Контуры существующих и сохраняемых объектов капитального строительства

- кабельные линии электропередачи
- линии связи
- воздушные линии электропередачи
- газопровод

Границы лесничеств, участков лесничеств, лесных кварталов, лесотаксационных выделов или частей лесотаксационных выделов

- границы Любанского лесничества 47:26-15.1



номер лесного квартала
площадь лесного квартала

граница лесного квартала

номер лесотаксационного выдела
площадь лесотаксационного выдела

граница лесотаксационного выдела

Примечание:

- Существующие и планируемые границы особо охраняемых природных территорий – отсутствуют;
- Границы территорий объектов культурного наследия, включенных в единый государственный реестр объектов культурного наследия (памятников истории и культуры) народов Российской Федерации, границы территорий выявленных объектов культурного наследия – отсутствуют.

Изм.	Код.уч.	Лист	№ док.	Подп.	Дата



Любанское городское
поселение Тосненского
муниципального района
Ленинградской области

47:26:0000000:39244 (ЕЗ: 47:26:0000000:280)
собственность Российской Федерации
(федеральная собственность)

Линия совмещения с листом 25

Линия совмещения с листом 23

Согласовано:

Взаим. инв. №

Подп. и дата

Инв. № подл.

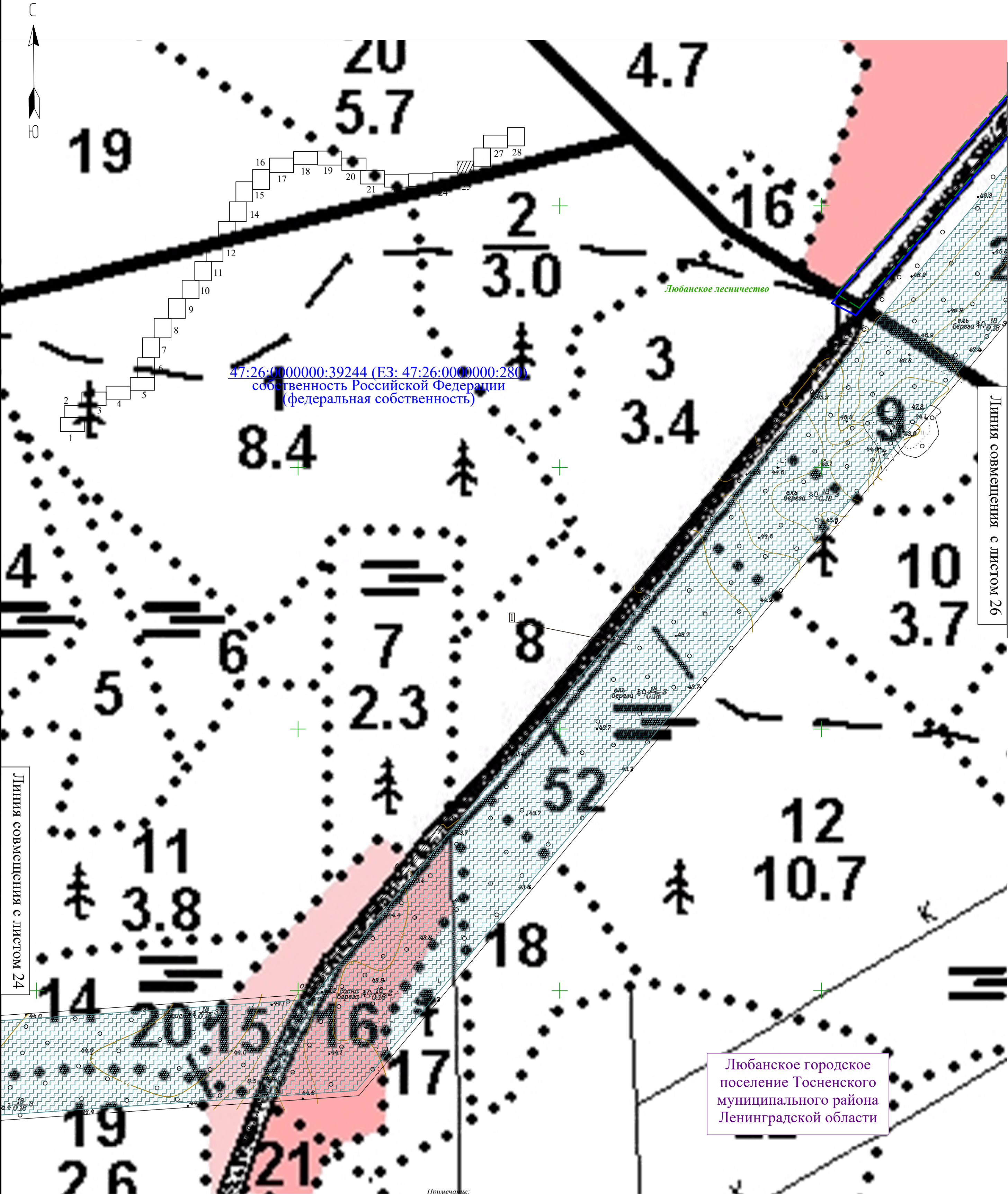
- Условные обозначения**
- границы существующих земельных участков, учтенных в ЕГРН;
 - границы публичных сервитутов, установленные в соответствии с законодательством Российской Федерации;
 - границы зон с особыми условиями использования территории установленные в соответствии с законодательством Российской Федерации;
 - границы населенных пунктов муниципального округа
- Границы публичных сервитутов, подлежащих установлению в соответствии с законодательством Российской Федерации**
- граница публичного сервитута №1;
 - граница публичного сервитута №2;
 - подпись устанавливаемого публичного сервитута;
- Границы зон с особыми условиями использования территории, подлежащие установлению в связи с размещением линейных объектов**
- охранная зона объектов электроэнергетики (объектов электросетевого хозяйства)

- Границы зон с особыми условиями использования территории, подлежащие изменению в связи с размещением линейных объектов, подлежащих реконструкции в связи с их переносом из зон планируемого размещения линейных объектов либо в границах зон планируемого размещения линейных объектов**
- охранная зона объектов электроэнергетики (объектов электросетевого хозяйства)
- Границы особо охраняемых природных территорий, границы лесничества**
- планируемая особо охраняемая природная территория регионального значения: Государственный заказник "Река Тигода"
- Контуры существующих и сохраняемых объектов капитального строительства**
- кабельные линии электропередачи
 - воздушные линии электропередачи
 - линии связи
 - газопровод
- Границы лесничества, участковых лесничеств, лесных кварталов, лесотаксационных выделов или частей лесотаксационных выделов**
- границы Любанского лесничества 47:26-15.1
 - номер лесного квартала
 - площадь лесного квартала
 - граница лесного квартала
 - номер лесотаксационного выдела
 - площадь лесотаксационного выдела
 - граница лесотаксационного выдела

Примечание:
1. Существующие и планируемые границы особо охраняемых природных территорий – отсутствуют;
2. Границы территорий объектов культурного наследия, включенных в единый государственный реестр объектов культурного наследия (памятников истории и культуры) народов Российской Федерации, границы территорий выявленных объектов культурного наследия – отсутствуют.

Изм.	Код.уч.	Лист	№ док.	Подп.	Дата

546-ДПТ-7



Линия совмещения с листом 24

Линия совмещения с листом 26

Примечание:
1. Существующие и планируемые границы особо охраняемых природных территорий – отсутствуют;
2. Границы территорий объектов культурного наследия, включенных в единый государственный реестр объектов культурного наследия (памятников истории и культуры) народов Российской Федерации, границы территорий выявленных объектов культурного наследия – отсутствуют.

Условные обозначения

- границы существующих земельных участков, учтенных в ЕГРН;
- границы публичных сервитутов, установленные в соответствии с законодательством Российской Федерации;
- границы зон с особыми условиями использования территории установленные в соответствии с законодательством Российской Федерации;
- границы населенных пунктов муниципального округа
- Границы публичных сервитутов, подлежащих установлению в соответствии с законодательством Российской Федерации**
- граница публичного сервитута №1;
- граница публичного сервитута №2;
- подпись устанавливаемого публичного сервитута;
- Границы зон с особыми условиями использования территории, подлежащие установлению в связи с размещением линейных объектов**
- охранная зона объектов электроэнергетики (объектов электросетевого хозяйства)

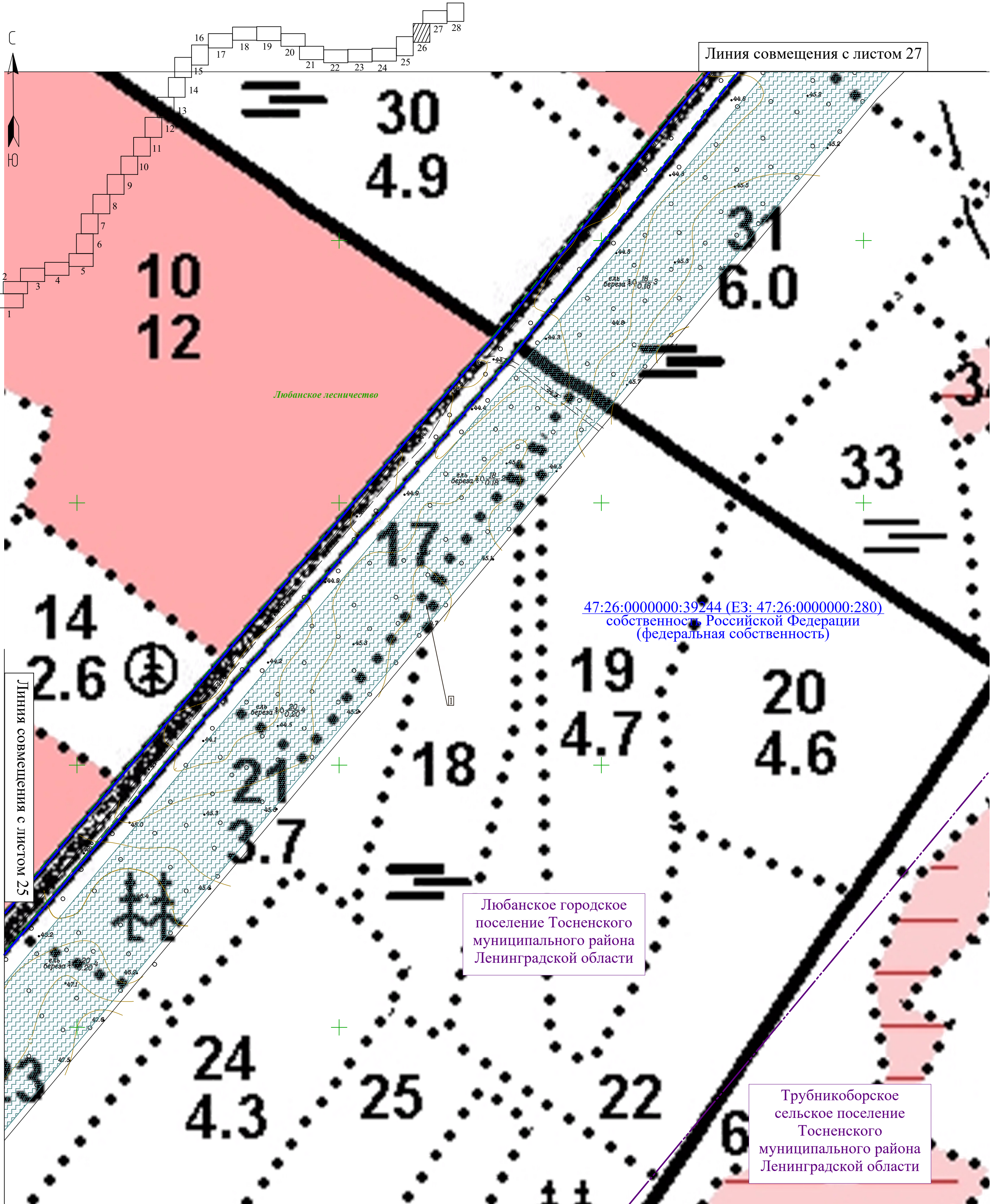
Границы зон с особыми условиями использования территории, подлежащие изменению в связи с размещением линейных объектов, подлежащих реконструкции в связи с их переносом из зон планируемого размещения линейных объектов либо в границах зон планируемого размещения линейных объектов

- охранная зона объектов электроэнергетики (объектов электросетевого хозяйства)
- Границы особо охраняемых природных территорий, границы лесничеств**
- планируемая особо охраняемая природная территория регионального значения: Государственный заказник "Река Тигода"
- Границы лесничеств, участковых лесничеств, лесных кварталов, лесотаксационных выделов или частей лесотаксационных выделов**
- границы Любанского лесничества 47:26-15.1
- номер лесного квартала
- площадь лесного квартала
- граница лесного квартала
- граница лесотаксационного выдела

Контуры существующих и сохраняемых объектов капитального строительства

- кабельные линии электропередачи
- воздушные линии электропередачи
- линии связи
- газопровод

Изм.	Код.уч.	Лист	№ док.	Подп.	Дата



Примечание:
1. Существующие и планируемые границы особо охраняемых природных территорий – отсутствуют;
2. Границы территорий объектов культурного наследия, включенных в единый государственный реестр объектов культурного наследия (памятников истории и культуры) народов Российской Федерации, границы территорий выявленных объектов культурного наследия – отсутствуют.

Условные обозначения

— границы существующих земельных участков, учтенных в ЕГРН;

— границы публичных сервитутов, установленные в соответствии с законодательством Российской Федерации;

— границы зон с особыми условиями использования территории установленные в соответствии с законодательством Российской Федерации;

— границы населенных пунктов муниципального округа

Границы публичных сервитутов, подлежащих установлению в соответствии с законодательством Российской Федерации

— граница публичного сервитута №1;

— граница публичного сервитута №2;

№1 — подпись устанавливаемого публичного сервитута;

Границы зон с особыми условиями использования территории, подлежащие установлению в связи с размещением линейных объектов

— охранная зона объектов электроэнергетики (объектов электросетевого хозяйства)

Границы зон с особыми условиями использования территории, подлежащие изменению в связи с размещением линейных объектов, подлежащих реконструкции в связи с их переносом из зон планируемого размещения линейных объектов либо в границах зон планируемого размещения линейных объектов

— охранный зона объектов электроэнергетики (объектов электросетевого хозяйства)

Границы особо охраняемых природных территорий, границы лесничеств

— планируемая особо охраняемая природная территория регионального значения: Государственный заказник "Река Тигода"

Контуры существующих и сохраняемых объектов капитального строительства

— кабельные линии электропередачи

— воздушные линии электропередачи

— линии связи

— газопровод

Границы лесничеств, участковых лесничеств, лесных кварталов, лесотаксационных выделов или частей лесотаксационных выделов

— границы Любанского лесничества 47:26-15.1

— номер лесного квартала

— площадь лесного квартала

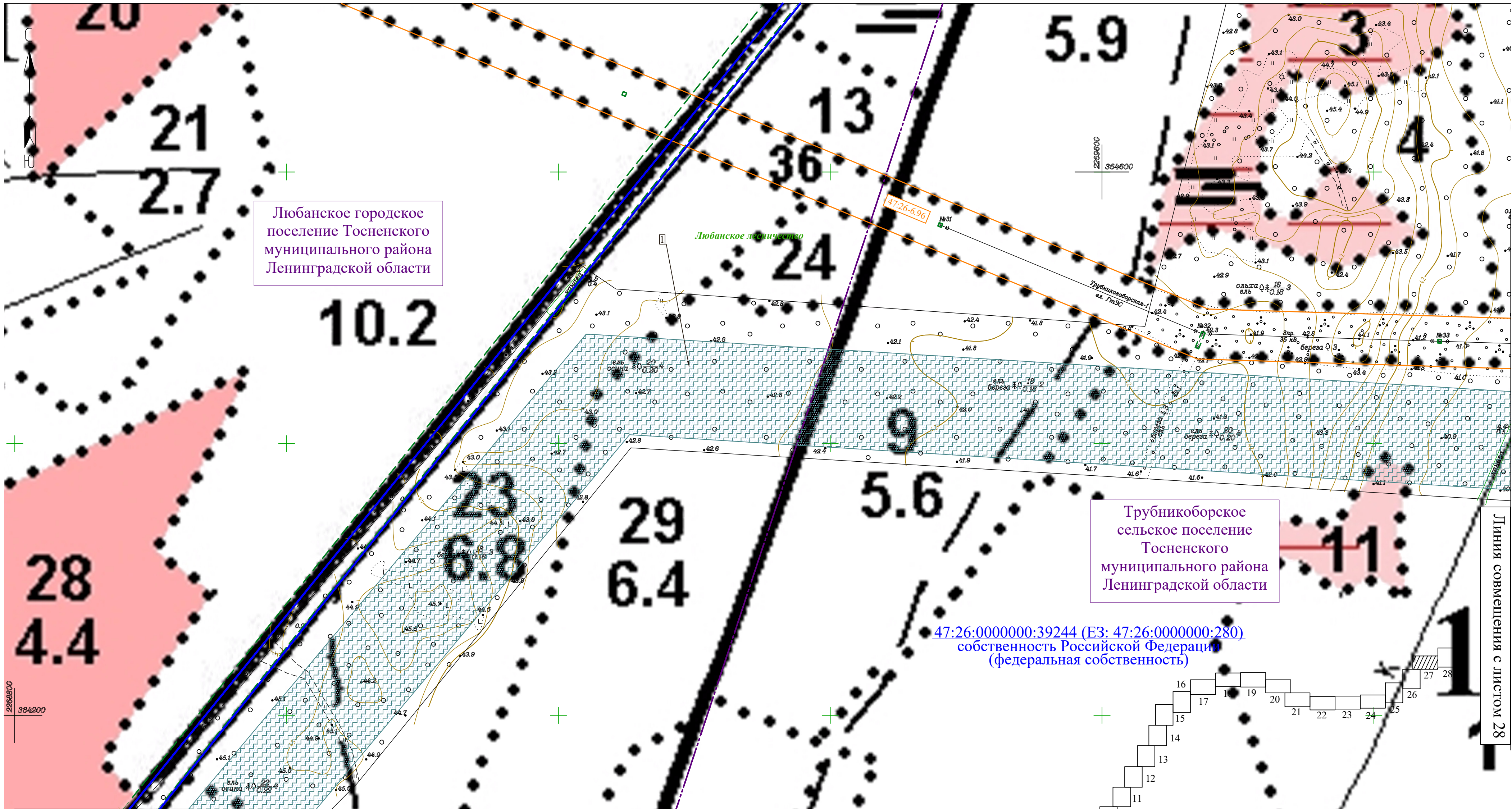
— номер лесотаксационного выдела

— площадь лесотаксационного выдела

— граница лесного квартала

— граница лесотаксационного выдела

Согласовано:					
Взаим. инв. №					
Подп. и дата					
Инв. № подл.					



Линия совмещения с листом 26

Условные обозначения

- границы существующих земельных участков, учтенных в ЕГРН;
- границы публичных сервитутов, установленные в соответствии с законодательством Российской Федерации;
- границы зон с особыми условиями использования территории установленные в соответствии с законодательством Российской Федерации;
- границы населенных пунктов муниципального округа

Границы публичных сервитутов, подлежащих установлению в соответствии с законодательством Российской Федерации

- граница публичного сервитута №1;
- граница публичного сервитута №2;
- №1 - подпись устанавливаемого публичного сервитута;

Границы зон с особыми условиями использования территории, подлежащие установлению в связи с размещением линейных объектов

- охранная зона объектов электроэнергетики (объектов электросетевого хозяйства)

Границы зон с особыми условиями использования территории, подлежащие изменению в связи с размещением линейных объектов, подлежащих реконструкции в связи с их переносом из зон планируемого размещения линейных объектов либо в границах зон планируемого размещения линейных объектов

- охранная зона объектов электроэнергетики (объектов электросетевого хозяйства)

Границы особо охраняемых природных территорий, границы лесничеств

- планируемая особо охраняемая природная территория регионального значения: Государственный заказник "Река Тигода"

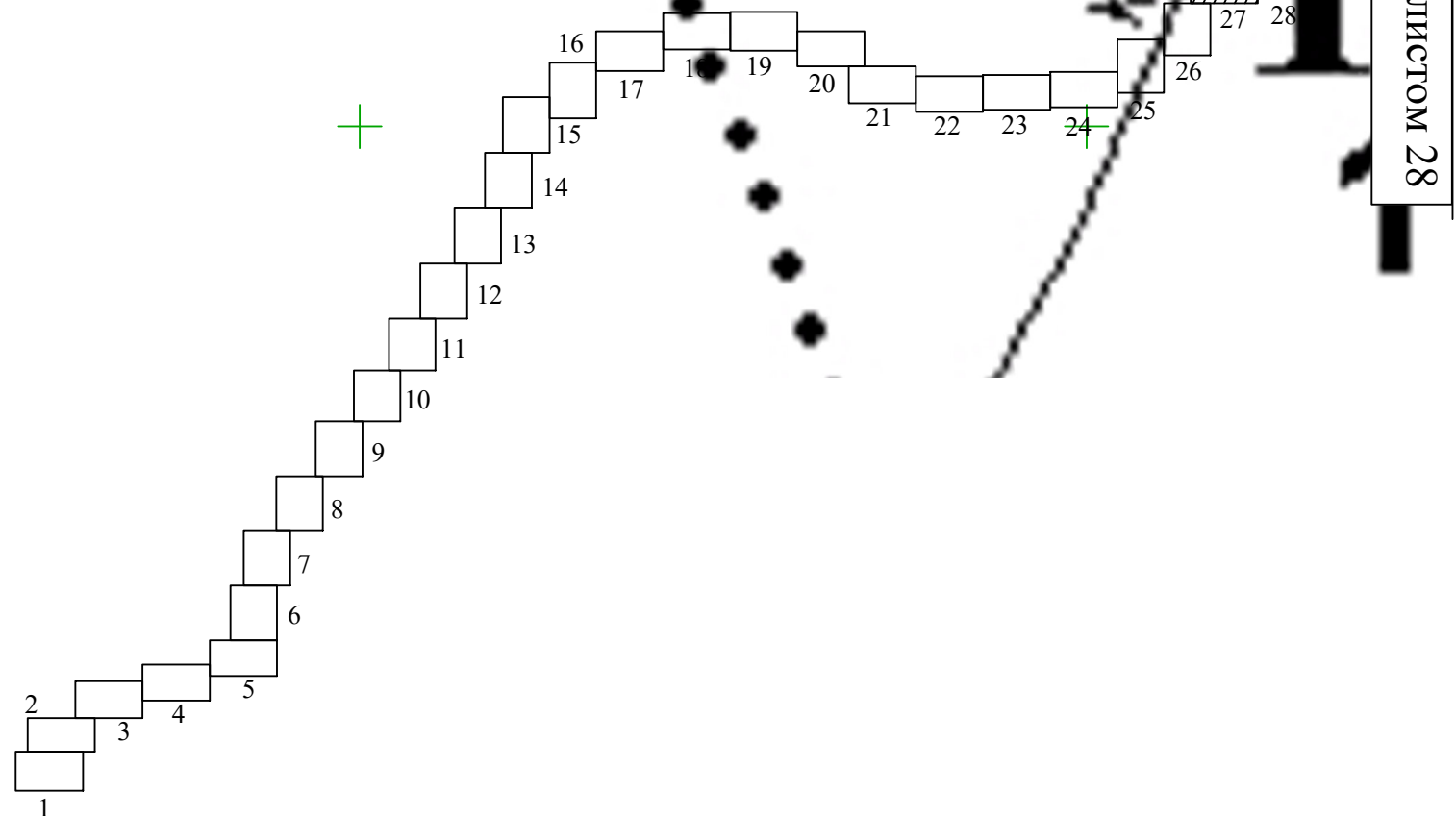
Контуры существующих и сохраняемых объектов капитального строительства

- кабельные линии электропередачи
- воздушные линии электропередачи
- линии связи
- газопровод

Границы лесничеств, участковых лесничеств, лесных кварталов, лесотаксационных выделов или частей лесотаксационных выделов

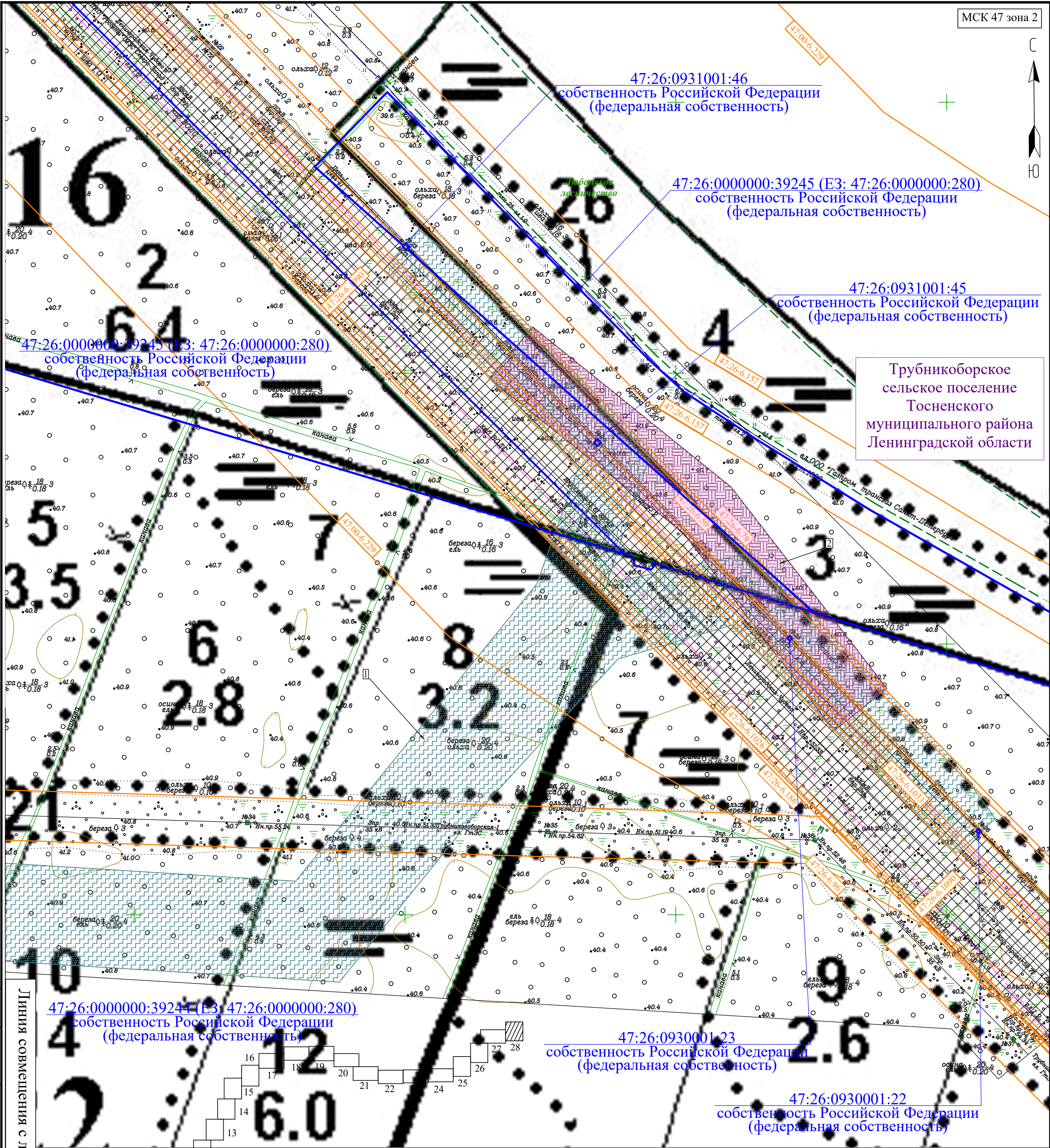
- границы Любанского лесничества 47:26-15.1
- номер лесного квартала
- площадь лесного квартала
- граница лесного квартала
- номер лесотаксационного выдела
- площадь лесотаксационного выдела
- граница лесотаксационного выдела

47:26:0000000:39244 (ЕЗ: 47:26:0000000:280)
собственность Российской Федерации
(федеральная собственность)



Примечание:
1. Существующие и планируемые границы особо охраняемых природных территорий – отсутствуют;
2. Границы территорий объектов культурного наследия, включенных в единый государственный реестр объектов культурного наследия (памятников истории и культуры) народов Российской Федерации, границы территорий выявленных объектов культурного наследия – отсутствуют.

Изм.	Кол.уч.	Лист	№ док.	Подп.	Дата



МСК 47 зона 2



Трубнокоборское
сельское поселение
Тосненского
муниципального района
Ленинградской области

47:26:0000000:39244 (ЕЗ: 47:26:0000000:280)
собственность Российской Федерации
(федеральная собственность)

47:26:0930001:23
собственность Российской Федерации
(федеральная собственность)

47:26:0930001:22
собственность Российской Федерации
(федеральная собственность)

Примечание:

1. Существующие и планируемые границы особо охраняемых природных территорий – отсутствуют;
2. Границы территорий объектов культурного наследия, включенных в единый государственный реестр объектов культурного наследия (памятников истории и культуры) народов Российской Федерации, границы территорий выявленных объектов культурного наследия – отсутствуют.

Границы зон с особыми условиями использования территории, подлежащие изменению в связи с размещением линейных объектов, подлежащих реконструкции в связи с их переносом из зон планируемого размещения линейных объектов либо в границах зон планируемого размещения линейных объектов

— охранный зона объектов электроэнергетики (объектов электросетевого хозяйства)

Границы особо охраняемых природных территорий, границы лесничеств

— планируемая особо охраняемая природная территория регионального значения: Государственный заказник "Река Тигода"

Контуры существующих и сохраняемых объектов капитального строительства

— кабельные линии электропередачи

— воздушные линии электропередачи

Границы лесничеств, участков лесничеств, лесных кварталов, лесотаксационных выделов или частей лесотаксационных выделов

— границы Любанского лесничества 47:26-15.1

— номер лесного квартала

— площадь лесного квартала

— граница лесного квартала

— граница лесотаксационного выдела

— номер лесотаксационного выдела

— граница лесотаксационного выдела

Условные обозначения

— границы существующих земельных участков, учтенных в ЕГРН;

— границы публичных сервитутов, установленные в соответствии с законодательством Российской Федерации;

— границы зон с особыми условиями использования территории установленные в соответствии с законодательством Российской Федерации;

— границы населенных пунктов муниципального округа

Границы публичных сервитутов, подлежащих установлению в соответствии с законодательством Российской Федерации

— граница публичного сервитута №1;

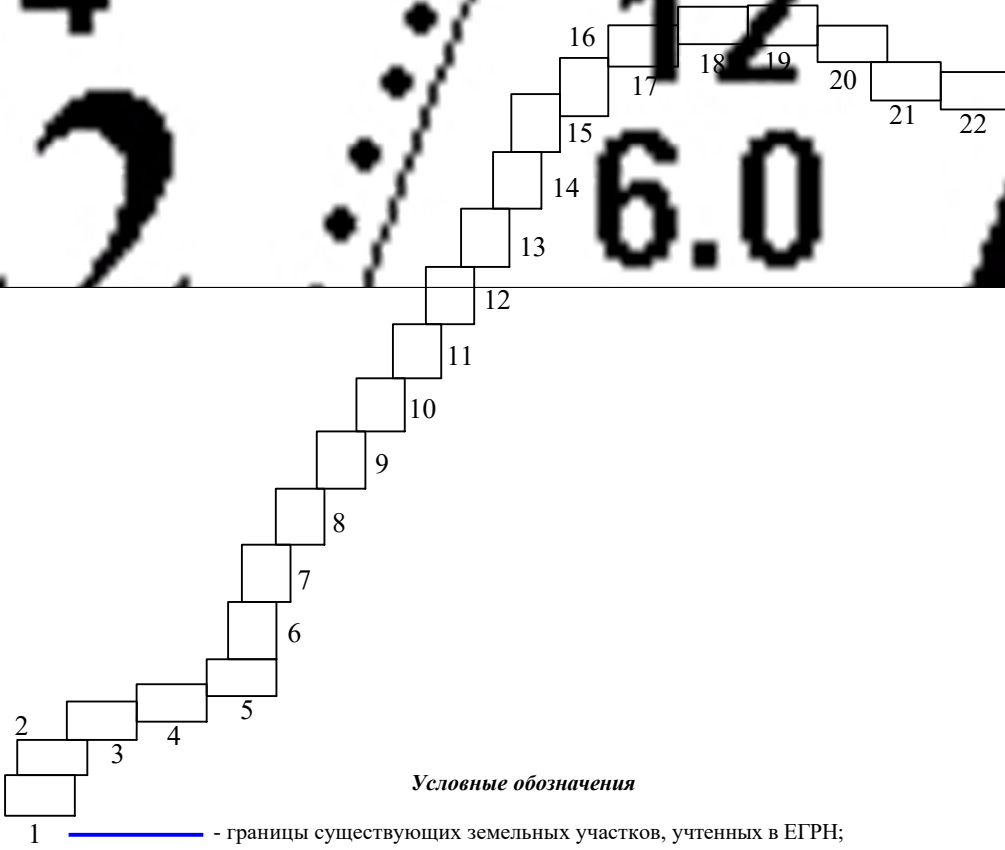
— граница публичного сервитута №2;

№1 — подпись устанавливаемого публичного сервитута;

Границы зон с особыми условиями использования территории, подлежащие установлению в связи с размещением линейных объектов

— охранный зона объектов электроэнергетики (объектов электросетевого хозяйства)

Линия совмещения с листом 27



Изм.	Код.уч.	Лист	№ док.	Подп.	Дата

546-ДПТ-7

Лист
28